



MĚSTSKÝ ÚŘAD ČESKÝ TĚŠÍN

odbor výstavby a životního prostředí

nám. ČSA 1/1, 737 01 Český Těšín

VÁŠ DOPIS ZN: --
 ZE DNE: 12.10.2014
 NAŠE ZN: MUCT/46323/2014
 SP. ZN.: --
 VYŘIZUJE: Bc. Jan Petrušek
 POČET LISTŮ: 4
 POČET PŘÍLOH: 1
 TEL: 553 035 623
 FAX: 553 035 115
 E-MAIL: petrusek@tesin.cz

AgPOL s.r.o.
 Jungmannova 153/12
 779 00 OLOMOUC

DATUM: 01.12.2014

Koordinované závazné stanovisko a ostatní vyjádření

„VT Olše, Český Těšín km 37,622 - 38,817“

Dne 12. listopadu 2014 jste Městskému úřadu Český Těšín předložili k vyjádření dokumentaci (vypracoval: A. Opuštilová, datum: 12/2014) k výše uvedené stavbě. Jedná se o opravu opevnění levého břehu Olše v Českém Těšíně v km 37,622 – 38,817 na parc. č. 3334/1 a parc. č. 704 a 705, k. ú. Český Těšín. Opravou nedojde ke změně výškových ani směrových poměrů toku, práce budou prováděny na území ČR. Stavba je rozdělena na dva stavební objekty: SO 01 km 37,622 – 38,567; SO 02 km 38,567 – 38,728.

I. Koordinované závazné stanovisko

Městský úřad Český Těšín, jako dotčený orgán podle § 149 odst. 1 zákona č. 500/2004 Sb. správní řád, ve znění pozdějších předpisů, § 4 odst. 2 a 7 zákona č. 183/2006 Sb., o územním plánování a stavebním řádu (stavební zákon), ve znění pozdějších předpisů a

- § 40 odst. 4 a 5 zákona č. 13/1997 Sb., o pozemních komunikacích, ve znění pozdějších předpisů – silniční správní úřad (Městský úřad Český Těšín, odbor živnostenský a dopravy),
- § 29 odst. 2 zákona č. 20/1987 Sb., o státní památkové péči, ve znění pozdějších předpisů – orgán státní památkové péče (Městský úřad Český Těšín, odbor územního rozvoje),
- § 15 odst. 5 zákona č. 239/2000 Sb., o integrovaném záchranném systému a o změně některých zákonů, ve znění pozdějších předpisů – dotčený orgán z hlediska ochrany obyvatelstva (Městský úřad Český Těšín, odbor občanskosprávní),
- § 76, § 77, § 90 odst. 15 a § 65 zákona č. 114/1992 Sb., o ochraně přírody a krajiny, ve znění pozdějších předpisů – orgán ochrany přírody (Městský úřad Český Těšín, odbor výstavby a životního prostředí),
- § 15 zákona č. 334/1992 Sb., o ochraně zemědělského půdního fondu, ve znění pozdějších předpisů – orgán ochrany zemědělského půdního fondu (Městský úřad Český Těšín, odbor výstavby a životního prostředí),
- § 11 odst. 3 zákona č. 201/2012 Sb., o ochraně ovzduší – orgán ochrany ovzduší (Městský úřad Český Těšín, odbor výstavby a životního prostředí),
- § 48 zákona č. 289/1995 Sb., o lesích a o změně některých zákonů (lesní zákon), ve znění pozdějších předpisů – orgán státní správy lesů (Městský úřad Český Těšín, odbor výstavby a životního prostředí),

- § 60 a § 67 zákona č. 449/2001 Sb., o myslivosti, ve znění pozdějších předpisů – orgán státní správy myslivosti (Městský úřad Český Těšín, odbor výstavby a životního prostředí),
- § 104 odst. 9 a § 106 zákona č. 254/2001 Sb., o vodách a změně některých zákonů (vodní zákon) ve znění pozdějších změn a doplňků – vodoprávní úřad (Městský úřad Český Těšín, odbor výstavby a životního prostředí) a případně dle § 17 u staveb, zařízení nebo činností, k nimž není třeba povolení podle vodního zákona, které však mohou ovlivnit vodní poměry,

po posouzení předloženého záměru vydává ve smyslu § 4 odst. 6 zákona č. 183/2006 Sb., o územním plánování a stavebním řádu (stavební zákon), ve znění pozdějších předpisů,

koordinované závazné stanovisko

zahrnující požadavky na ochranu dotčených veřejných zájmů:

1. zákona č. 13/1997 Sb., o pozemních komunikacích, ve znění pozdějších předpisů:

Z předložené dokumentace vyplývá, že bude provedeno dočasné připojení (sjezdem) na pozemní komunikaci. O povolení dočasného připojení (sjezdu) bude rozhodnuto v samostatném správním řízení na základě žádosti předložené investorem stavby nebo jeho zástupcem zdejšímu odboru živnostenskému a dopravy.

Naším souhlasem bude pravomocné rozhodnutí o povolení úpravy připojení sousední nemovitosti na pozemní komunikaci.

2. zákona č. 114/1992 Sb., o ochraně přírody a krajiny, ve znění pozdějších předpisů:

Městský úřad Český Těšín, odbor výstavby a životního prostředí, jako věcně a místně příslušný orgán ochrany přírody podle § 109 zákona č. 128/2000 Sb., o obcích (obecní zřízení) ve znění pozdějších předpisů, a § 77 odst. 1 písm. a) zákona č. 114/1992 Sb., o ochraně přírody a krajiny, ve znění pozdějších předpisů (dále jen „zákon“), ve smyslu zákona č. 500/2004 Sb., správní řád ve znění pozdějších předpisů vydává

souhlas

podle ust. § 4 odst. 2 zákona k zásahu do významného krajinného prvku („VKP“) - vodního toku Olše na pozemku parcelní číslo 3334/1 v katastrálním území Český Těšín spočívající v opravě opevnění levého břehu VT Olše, Český Těšín km 37,622-38,817, při splnění těchto podmínek:

1. Stavba bude provedena dle předložené situace, která je nedílnou součástí tohoto závazného stanoviska.
2. Práce v korytě vodního toku musí probíhat v období od 01.06. do 28.02. běžného roku.
3. Při pojezdu mechanismů po šterkových nánosech mimo vodní hladinu lze práce provádět mimo období uvedené v podmínce č. 2 tohoto závazného stanoviska.
4. Při provádění prací ve vodním toku bude veškerá technika používat biologicky odbouratelné olejové náplně.
5. Při stavebních činnostech nutno dodržet normu ČSN 83 9061 Ochrana stromů, porostu a ploch pro vegetaci při stavebních činnostech.
6. **Z důvodu, aby nedošlo k poškození stávajících stromů (podzemní i nadzemní části), požadujeme vytýčit ochranný prostor stromů (označen např. červenobílou páskou) v hranici okapové linie stromů (půdorysný průmět koruny) a ten musí být zvětšený směrem ven o 1,5-2,0 m. V případě, že požadavek nelze splnit, je nutné provádět výkop ručně, a to tak, aby nedošlo k poškození kořenů o průměru ≥ 2 cm. Nadzemní část (kmen) chránit před poškozením (např. obednění).**
7. V průběhu stavebních prací nesmí být zemina odkládána do ochranného prostoru stromů, který je dán normou ČSN 83 90 61.
8. Pokud by mělo dojít ke kácení stromů o obvodu kmene nad 80 cm měřeného ve výšce 1,3 m, nutno žádat o povolení dle § 8 odst. 1 zákona.

Odůvodnění

Správní orgán vyhodnotil navrženou stavbu jako zásah do VKP – vodního toku Olše na pozemku parcelní číslo 3334/1 v katastrálním území Český Těšín z hlediska ohrožení nebo snížení ekologicko-stabilizační funkce a z hlediska zajištění obnovy VKP podle § 4 odst. 2 zákona. Navržená stavba za podmínek stanovených ve výrokové části závazného stanoviska nenaruší obnovu a neohroží ekologicko-stabilizační

funkci VKP. Orgán ochrany přírody vycházel především z následujícího ustanovení zákona. Podle § 4 odst. 2 jsou VKP chráněny před poškozováním a ničením. Využívají se pouze tak, aby nebyla narušena jejich obnova a nedošlo k ohrožení nebo oslabení jejich stabilizační funkce. K zásahům, které by mohly vést k poškození nebo zničení VKP nebo ohrožení či oslabení jeho ekologicko-stabilizační funkce, si musí ten, kdo zásah zamýšlí, opatřit závazné stanovisko orgánu ochrany přírody.

3. zákona č. 201/2012 Sb., o ochraně ovzduší:

V rámci předloženého záměru se nejedná o instalaci nového nebo změnu stávajícího stacionárního zdroje znečišťování ovzduší – není potřeba vydávat závazné stanovisko podle § 11 zákona č. 201/2012 Sb.

Požadujeme, aby investor a dodavatel stavebních prací účinně předcházel prašnosti při realizaci stavby - při provádění stavebních prací a při manipulaci se zeminami a stavebními materiály (např. čištěním a mlžením prostoru staveniště, zkrápěním materiálů, s nimiž se manipuluje, zejména v době sucha, čištěním vozidel předcházet znečišťování komunikací, atd.).

4. zákona č. 449/2001 Sb., o myslivosti, ve znění pozdějších předpisů:

Pozemek parc. č. 3334/1, k.ú. Český Těšín je součástí společenstevní honitby Český Těšín – Dolní Žukov. S předmětným záměrem souhlasíme.

5. zákona č. 254/2001 Sb., o vodách a změně některých zákonů (vodní zákon) ve znění pozdějších změn a doplňků:

Dle § 15a odst. 3 vodního zákona se jedná o vodohospodářské úpravy, které je nutné v souladu s tímto ustanovením žadatel povinen ohlásit vodoprávnímu úřadu.

Jelikož se jedná o práce realizované správcem povodí, vodoprávní úřad nebude udělovat souhlas podle § 17 vodního zákona, ale v tomto stanovisku stanovuje tyto podmínky:

1. Práce v korytě nebudou prováděny od 01.03. do 01.06. běžného roku.
2. V korytě nebude mimo práce ponecháván žádný odplavitelný materiál a stroje po skončení prací opustí koryto.
3. V případně povodňové situace bude veškerý odplavitelný materiál a také materiál, který by působil překážku v toku odstraněn z koryta a břehu toku.

Závěr:

Městský úřad Český Těšín na základě jednotlivých závazných stanovisek zjistil, že toto závazné koordinované stanovisko je kladné za předpokladu splnění uvedených podmínek. Tyto podmínky jsou závazné pro výrokovou část rozhodnutí stavebního úřadu. Veřejné zájmy vyplývající z ostatních zákonů, jejichž ochrana je v působnosti Městského úřadu Český Těšín, nejsou dotčeny.

Poučení:

Proti tomuto koordinovanému závaznému stanovisku nelze podat odvolání.

Závazné stanovisko lze ve smyslu § 149 odst. 4 správního řádu přezkoumat v odvolacím řízení proti rozhodnutí ve věci samé.

II. Ostatní vyjádření

1. Městský úřad Český Těšín, odbor místního hospodářství, jako dotčený orgán dle § 79 odst. 4 zákona č. 185/2001 Sb., o odpadech a změně některých dalších zákonů, ve znění pozdějších změn a doplňků – orgán veřejné správy v oblasti odpadového hospodářství:

Souhlasíme a upozorňujeme, že je nutno při nakládání s odpady postupovat dle výše uvedeného zákona, a pro případnou kontrolu příslušného orgánu archivovat doklady o množství, druhu a způsobu odstranění odpadů z předmětného záměru.

2. **Městský úřad Český Těšín, odbor územního rozvoje**, jako úřad územního plánování není ve věci výše uvedené dotčeným orgánem dle § 6 odst. (1) písm. e) a f) zákona č. 183/2006 Sb., o územním plánování a stavebním řádu (stavební zákon), ve znění pozdějších předpisů:

Oprava opevnění levého břehu Olše je navržena na pozemcích **parc. č. 704, 705, k. ú. Český Těšín**, v zastavěném území a na pozemku **parc. č. 3334/1, k. ú. Český Těšín**, v nezastavěném území, všechny tyto pozemky jsou stanovené dle Územního plánu Český Těšín po změně č. 2, jako plocha ZPu – zeleň – přírodního charakteru – v zastavěném území (regionální ÚSES - Olše).

Dle zakreslení v územním plánu a v územně analytických podkladech, aktualizaci č. 2, se předmětné pozemky nacházejí v záplavovém území a jsou součástí regionálního biokoridoru.

Dle § 18 odst.(5) zákona č. 183/2006 Sb., o územním plánování a stavebním řádu (stavební zákon), v platném znění, lze v nezastavěném území v souladu s jeho charakterem umisťovat stavby, zařízení, a jiná opatření pouze pro zemědělství, lesnictví, vodní hospodářství, těžbu nerostů, pro ochranu přírody a krajiny, pro veřejnou dopravní a technickou infrastrukturu, **pro snižování nebezpečí ekologických a přírodních katastrof a pro odstraňování jejich důsledků**, a dále taková technická opatření a stavby, které zlepší podmínky jeho využití pro účely rekreace a cestovního ruchu, například cyklistické stezky, hygienická zařízení, ekologická a informační centra. Uvedené stavby, zařízení a jiná opatření včetně staveb, které s nimi bezprostředně souvisejí včetně oplocení, lze v nezastavěném území umisťovat v případech, pokud je územně plánovací dokumentace výslovně nevylučuje.

V souladu s Územním plánem Český Těšín, části I.A.c1) Celková urbanistická koncepce, bodu 8, je dosavadní způsob využití jednotlivých ploch s rozdílným způsobem využití, který neodpovídá vymezenému funkčnímu využití dle územního plánu **možný**, pokud nenarušuje veřejné zájmy nad přípustnou mírou a nejsou-li zde dány důvody pro nápravní opatření dle stavebního zákona.

Z uvedených odstavců vyplývá, že předmětný záměr **není v rozporu** s Územním plánem Český Těšín, právním stavem po změně č. 2.

Soulad záměru s vydanou územně plánovací dokumentací se posuzuje v příslušném řízení podle stavebního zákona.

„Otisk úředního razítka“

Ing. Jarmila Lyčková
vedoucí odboru
výstavby a životního prostředí

Přílohy

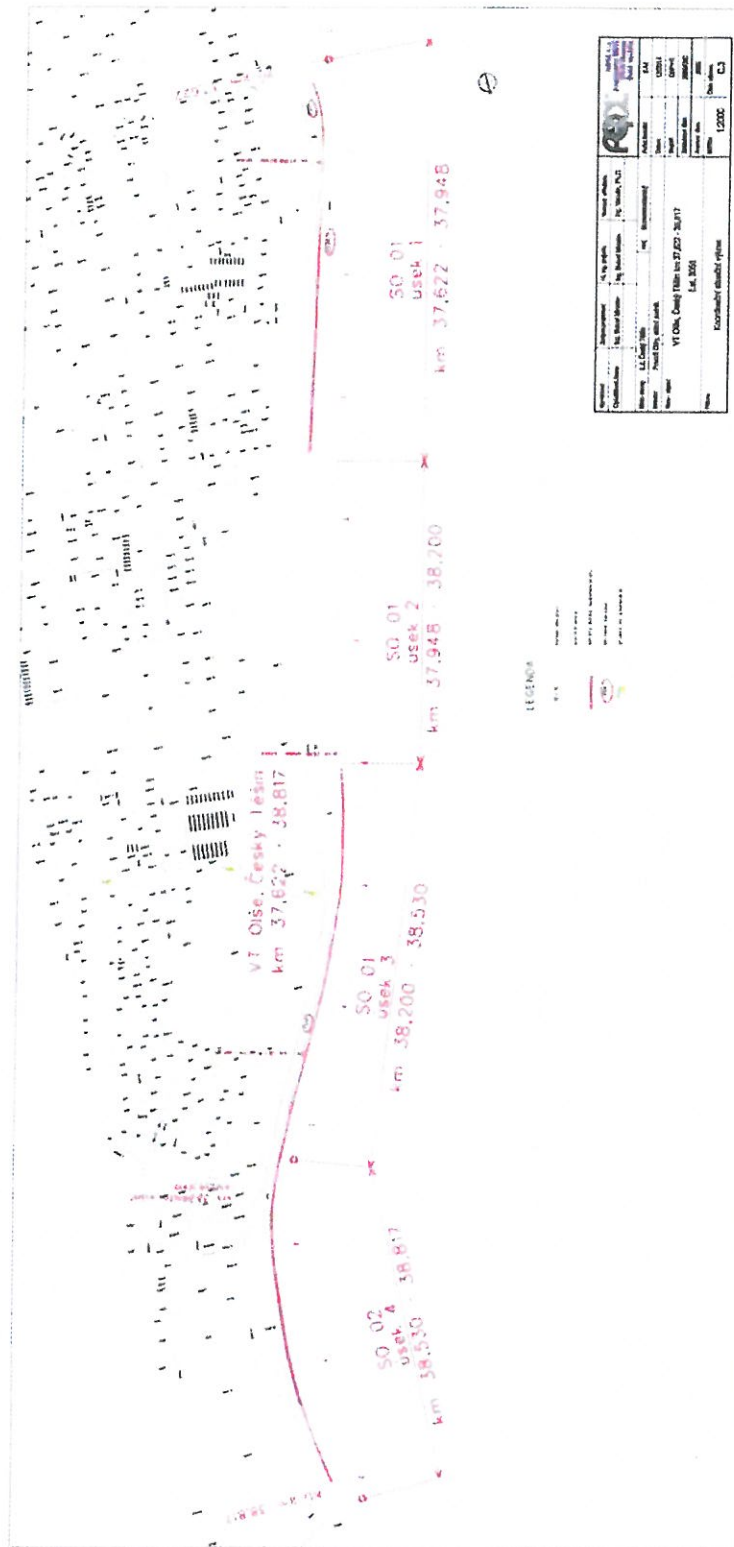
Koordinační situační výkres

Na vědomí:

ZO ČSOP Olza, Závada 198, 735 72 Petrovice u Karviné, IČO: 71157476

ZO ČSOP Cieszynianka, Dolní Marlovice 268, 735 72 Petrovice u Karviné, IČO: 01963465

Český rybářský svaz, územní svaz pro Severní Moravu a Slezsko, Jahnova 14, 709 00 Ostrava 9, IČO: 434167



MĚSTSKÝ ÚŘAD
ČESKÝ TĚŠÍN

Číslo: 46823/2014

46823/2014



MĚSTO ČESKÝ TĚŠÍN

Městský úřad Český Těšín

odbor investiční

nám. ČSA 1/1, 737 01 Český Těšín



MUCTX00GN1V5

ID 252940194

1. 2

VÁŠ DOPIS ZN: VA/570/14

ZE DNE: 12.10. 2014

NAŠE ZN: MUCT/46374/2014

SP. ZN.:

POČET LISTŮ: 1

POČET PŘÍLOH: 5

VYŘIZUJE: Ing. Monika Tomiczková

TEL: 553 035 563

FAX: 553 035 115

E-MAIL: tomiczkova@tesin.cz

AgPOL s.r.o.

Jungmanova 153/12

779 00 Olomouc

DATUM: 29.01.2015

Stanovisko k žádosti o vyjádření k dokumentaci

Vážení,

na základě Vaší žádosti o stanovisko ze dne 12.10.2014 si Vám dovoluujeme oznámit, že se stavbou „VT Olše, Český Těšín km 37,622 – 38,817“ v Českém Těšíně,

souhlasíme

za těchto podmínek:

- Investor stavby jeden měsíc dopředu požádá o povolení zřízení dočasného připojení sousední nemovitosti na pozemní komunikaci u příslušného silničního správního úřadu (odbor živnostenský a doprava, Ing. Sporysz Miroslav tel.č. 553 035 832).
- Jeden měsíc před zahájením realizace stavby je investor povinen předložit odboru živnostenskému a dopravy žádost o vydání rozhodnutí o zvláštním užívání místních komunikací.
- Investor před zahájením stavby musí splnit ohlašovací povinnost k místnímu poplatku na odboru místního hospodářství dle platné OZV č. 2/2013 (volně ke stažení na www.tesin.cz).
- Před realizací stavby bude s vlastníkem místních komunikací (odbor místního hospodářství) **dohodnuta trasa pohybu staveništní dopravy**.
- V případě poškození zánovních povrchů komunikací (ul. nábřeží Míru, ul. Dr. Slámy...) staveništní dopravou dojde k její obnově v celé šíři komunikace a délce jejího poškození.
- Před odstraněním dopravních značek a informačních tabulí bude provedena jejich fotodokumentace. Investor stavby zajistí na vlastní náklady opětovnou montáž všech demontovaných zařízení a následně pořídí fotodokumentaci. Fotodokumentace bude městu předána na CD včetně popisu provedeného zásahu.
- V případě poškození vodorovného značení na komunikaci bude značení obnoveno v poškozených částech (použitý materiál viz. příloha).



MĚSTO ČESKÝ TĚŠÍN

Městský úřad Český Těšín

odbor investiční

nám. ČSA 1/1, 737 01 Český Těšín

- V případě, že dojde stavbou k poškození městského majetku, bude tato škoda investorem stavby ihned odstraněna a to na jeho náklady.
- Při provádění prací bude zachován průjezd a průchod po dotčených pozemních komunikacích.
- Dojde-li při výkopových pracích k odrytí inženýrských sítí, bude vlastník těchto sítí přizván k jejich kontrole **před záhozem**.
- Investor stavby **oznámí začátek stavebních prací** vlastníkově místní komunikace (odboru místního hospodářství) minimálně **týden dopředu**.
- **Nesouhlasíme** s umístěním jakéhokoliv zařízení (např. stavební buňka, buňka WC, pracovní stroje apod.) na městské zeleni a pozemní komunikaci u sjezdu do VT Olše (u tenisových kurtů)!
- V úseku 1 požadujeme koordinovat Váš projekt s dotačním projektem města Český Těšín s názvem „Zahrada dvou břehů 2013 – 2015“ (viz. příloha č. 2). V daném úseku **nesouhlasíme** s umístěním jakéhokoliv zařízení (např. stavební buňky apod.) na zeleni ani místní komunikaci. Upozorňujeme, že v daném místě není dlažba cyklostezky a chodníku konstruována jako pojízdná a proto **nesouhlasíme** s tím, aby na ní vjížděla staveništní doprava.
- V případě, že dojde opravou schodů (37,708 km) k poškození nově vydlážděné cyklostezky a chodníku, bude tato škoda investorem stavby ihned odstraněna a to na jeho náklady.
- V úsecích 4 a 3 je Váš projekt v kolizi s výstupy dotačního projektu města Český Těšín „Sportmost“ (viz. výkresy v příloze). Jakmile investor stavby zjistí, že jeho projekt vyžaduje zásah do kamenného opevnění svahu pod pilířem, které bylo provedeno v rámci dotačního projektu města, požadujeme tuto skutečnost neprodleně oznámit odboru místního hospodářství a vyčkat před opětovným započítáním prací na kladné stanovisko výše zmíněného odboru.
- Před započítáním prací na opravě opevnění v úseku 4 požadujeme pořídit fotodokumentaci stávajícího stavu a následně provést fotodokumentaci po opravách. Fotodokumentace bude městu předána na CD včetně popisu provedeného zásahu.

S pozdravem

- otisk úředního razítka -

Ing. Rostislav Rozsypal
vedoucí odboru investičního

Přílohy

Příloha č. 1 Cyklopruh – použitý materiál

Příloha č. 2 Zahrada dvou břehů 2013 – 2015 – celková situace stavby



MĚSTO ČESKÝ TĚŠÍN

Městský úřad Český Těšín


odbor investiční

nám. ČSA 1/1, 737 01 Český Těšín

- Příloha č. 3 Cyklostezka – skladba
Příloha č. 4 Sportmost - dláždění – půdorys
Příloha č. 5 Sportmost - dláždění - řez

Na vědomí

Odbor místního hospodářství – Marcela Recmanová (*osobně*)



KRAJSKÝ ÚŘAD
MORAVSKOSLEZSKÝ KRAJ
Odbor životního prostředí a zemědělství
28. října 117, 702 18 Ostrava

Elektronický podpis - 5.12.2014



Certifikát autora podpisu :
Jméno : Mgr. Tomáš Bukovjan
Vydal : PostSignum Qualified C...
Platnost do : 26.6.2015

1D 241614928

Váš dopis zn.:
Ze dne:
Čj: MSK 149194/2014
Sp. zn.: ŽPZ/30715/2014/Buk
061.1.7 A5
Vyřizuje: Mgr. Tomáš Bukovjan
Telefon: 595 622 384
Fax: 595 622 596
E-mail: tomas.bukovjan@kr-moravskoslezsky.cz
Datum: 2014-11-27

AgPOL s.r.o.
Jungmannova 12
779 00 Olomouc

Stanovisko a sdělení k záměru „VT Olše, Český Těšín km 37,622 - 38,817“

Krajský úřad Moravskoslezského kraje, odbor životního prostředí a zemědělství (dále jen „krajský úřad“), jako věcně a místně příslušný správní orgán podle § 29 odst. 1 zákona č. 129/2000 Sb., o krajích (krajské zřízení), ve znění pozdějších předpisů, a podle dále uvedených ustanovení zvláštních zákonů, postupem také podle části čtvrté zákona č. 500/2004 Sb., správního řádu, ve znění pozdějších předpisů (dále jen „správní řád“), na základě žádosti podané dne 12. 11. 2014 vydává níže uvedené stanovisko a sdělení k záměru „VT Olše, Český Těšín km 37,622 - 38,817“, jehož předmětem je oprava a rozšíření opevnění levého břehu řeky Olše v Českém Těšíně v říčním km 37,622 - 38,817. Žadatel: AgPOL s.r.o., Jungmannova 12, 779 00 Olomouc; IČ: 285 97 044.

Stanovisko

Z hlediska zákona č. 114/1992 Sb., o ochraně přírody a krajiny, ve znění pozdějších předpisů (§ 45i odst. 1):

„Z hlediska veřejných zájmů, které hájí krajský úřad podle § 77a odst. 4 písm. n) zákona č. 114/1992 Sb., o ochraně přírody a krajiny, ve znění pozdějších předpisů, nemůže mít realizace záměru ve smyslu § 45i odst. 1 téhož zákona samostatně nebo ve spojení s jinými záměry významný vliv na příznivý stav předmětu ochrany nebo celistvost evropsky významné lokality nebo ptačí oblasti.“

Odůvodnění:

Krajský úřad jako orgán ochrany přírody vydal předmětné stanovisko k danému záměru, jelikož záměr nezasahuje do žádné evropsky významné lokality nebo ptačí oblasti, a neovlivní tyto oblasti ani dálkově. Krajský úřad přitom vycházel z národního seznamu evropsky významných lokalit, který je stanoven nařízením vlády č. 318/2013 Sb., kterým se stanoví národní seznam evropsky významných lokalit, a z nařízení vlády, kterými jsou ve smyslu § 45e zákona o ochraně přírody a krajiny stanoveny ptačí oblasti.



Zavedli jsme systém environmentálního řízení a auditu

tel.: 595 622 222
fax: 595 622 126
ID DS: 8x6bxsd

IČ: 70890692
DIČ: CZ70890692
Úřední hodiny Po - St 9:00–17:00; Út, Čt 9:00–14:30; Pá 9:00–13:00

Bankovní spojení: Česká spořitelna, a.s. – centrála Praha
č. účtu: 1650675349/0800
č. účtu: 1650675349/0800

www.kr-moravskoslezsky.cz

Sdělení

Z hlediska zákona č. 100/2001 Sb., o posuzování vlivů na životní prostředí a o změně některých souvisejících zákonů (zákon o posuzování vlivů na životní prostředí), ve znění pozdějších předpisů:

„Krajský úřad posoudil předložený záměr z hlediska působnosti zákona č. 100/2001 Sb., o posuzování vlivů na životní prostředí, ve znění pozdějších předpisů (dále také „zákon o posuzování vlivů na životní prostředí“) a ve smyslu § 2 tohoto zákona sděluje, že předložený záměr nepodléhá procesu posuzování vlivů na životní prostředí.“

Krajský úřad na základě předložených podkladů, stanoviska orgánu ochrany přírody vylučujícího vliv na příznivý stav předmětu ochrany nebo celistvost evropsky významné lokality nebo ptačí oblasti, posoudil záměr ve smyslu § 2 a § 4 uvedeného zákona a vydal výše uvedené sdělení, že záměr nebude podléhat procesu posuzování vlivů na životní prostředí podle zákona o posuzování vlivů na životní prostředí, neboť nenaplnuje ustanovení § 4 odst. 1 téhož zákona. Záměrem je oprava opevnění břehu řeky.

Z hlediska zákona č. 114/1992 Sb., o ochraně přírody a krajiny, ve znění pozdějších předpisů (mimo § 45i odst. 1):

Jelikož při realizaci záměru nelze vyloučit škodlivý zásah do přirozeného vývoje zvláště chráněných druhů, doporučuje krajský úřad provést před zahájením stavebních prací ichtyologický průzkum a na jeho základě stanovit, zda je nutno požádat krajský úřad o povolení výjimky podle § 56 odst. 1 zákona o ochraně přírody a krajiny.

Z hlediska zákona č. 44/1988 Sb., o ochraně a využití nerostného bohatství (horní zákon), ve znění pozdějších předpisů:

Z předložených podkladů vyplývá, že se stavba podle „Mapy ložiskové ochrany – Moravskoslezský kraj“, vydané Ministerstvem životního prostředí a Českou geologickou službou-Geofond, nachází v chráněném ložiskovém území (dále jen „CHLÚ“) České části Hornoslezské pánve pro výhradní ložisko černého uhlí. Podle rozhodnutí Ministerstva životního prostředí o změně chráněného ložiskového území české části Hornoslezské pánve, č.j. 984/580/13,47186/ENV ze dne 4.7.2013, se stavba nachází na ploše „N“, která je územím mimo vlivy důlní činnosti, kde se nadále nepočítá s exploatací ložisek černého uhlí klasickými metodami (v případě, že by tyto části ložisek byly exploatovány, nepředpokládá se v souvislosti s tím vznik důlních škod deformacemi terénu).

K umístování staveb v předmětných plochách vydal krajský úřad v souladu s výše uvedeným rozhodnutím Ministerstva životního prostředí generální závazné stanovisko, č.j. MSK 4766/2014 ze dne 10.2.2014, které je trvale uloženo na místně příslušných stavebních úřadech. Z uvedeného důvodu krajský úřad již nevydává individuální závazné stanovisko k umístění staveb v CHLÚ pro plochy „N“. Povinnost žadatele o vydání územního rozhodnutí doložit stanovisko daná § 19 odst. 2 horního zákona se považuje za předem splněnou.

Z hlediska zákona č. 254/2001 Sb., o vodách a o změně některých zákonů (vodní zákon), ve znění pozdějších předpisů:

Záměr podléhá ohlášení vodoprávnímu úřadu podle § 15a odst. 3 vodního zákona. Podle § 107 odst. 1 písm. c) vodního zákona je příslušným vodoprávním úřadem v dané věci krajský úřad.

Z hlediska zájmů chráněných ostatními zákony v oblasti životního prostředí nemá krajský úřad v rámci své kompetence k výše uvedenému záměru připomínky.

Výše uvedené požadované informace z hlediska zájmů chráněných příslušnými zákony v oblasti životního prostředí byly vydány na základě průvodní zprávy a situačního výkresu.

Poučení:

Toto stanovisko a sdělení nenahrazují koordinované závazné stanovisko, vyjádření dalších dotčených orgánů státní správy ani příslušná povolení dle zvláštních právních předpisů.

Proti tomuto stanovisku ani sdělením nelze podat odvolání.

"otisk razítka"

Ing. Milan Machač
vedoucí oddělení
hodnocení vlivů na životní prostředí a lesního hospodářství

Po dobu nepřítomnosti zastoupen Ing. Danou Kučovou, v. r.
oddělení hodnocení vlivů na životní prostředí a lesního hospodářství

Za správnost vyhotovení: Mgr. Tomáš Bukovjan

Ministerstvo životního prostředí

Vršovická 65, 100 10 Praha 10
odbor výkonu státní správy IX
pracoviště: Čs. legií 5, 702 00 Ostrava
tel.: +420 595 136 465 kl. 29
fax: +420 596 118 798
leo.kraina@mzp.cz
www.mzp.cz

AgPOL s.r.o.
Jungmannova 153/12
779 00 Olomouc

Vaše zn.
VA/570/14

Č. j.; sp.zn.
1767/580/14,79933/ENV; 000384/V-10

Vyřizuje
Ing. David Matýsek

V Ostravě dne
17. 12. 2014

Věc: „VT Olše, Český Těšín km 37,622 – 38,817“ - sdělení k žádosti o vyjádření

Ministerstvo životního prostředí, odbor výkonu státní správy IX (dále jen „ministerstvo“), obdrželo vaši žádost o vyjádření k výše uvedené stavbě.

Ministerstvo, které vede podle § 29 odst. 2 zákona č. 44/1988 Sb., o ochraně a využití nerostného bohatství (horní zákon), ve znění pozdějších předpisů, evidenci chráněných ložiskových území, sděluje, že zájmové území se nachází v chráněném ložiskovém území české části Hornoslezské pánve.

Ministerstvo upozorňuje, že z hlediska zájmů chráněných horním zákonem je u staveb nacházejících se v chráněném ložiskovém území ve fázi územního řízení dotčeným orgánem příslušný krajský úřad ve smyslu § 19 horního zákona.

Vzhledem k tomu, že stavba se nachází v ploše N, tj. v území mimo vlivy důlní činnosti, podle rozhodnutí ministerstva č. j. 984/580/13,47186/ENV ze dne 4. 7. 2013 ve věci změny chráněného ložiskového území české části Hornoslezské pánve, není nutné žádat Krajský úřad Moravskoslezského kraje individuálně o vydání závazného stanoviska, jelikož na stavby v ploše N dopadá generální závazné stanovisko, jež je uloženo u všech místně příslušných stavebních úřadů.

„otisk úředního razítka“

Ing. Tomislav Střelec, CSc.
ředitel odboru



SPRÁVA SILNIC MORAVSKOSLEZSKÉHO KRAJE,
příspěvková organizace
středisko Karviná

Bohumínská 1877/4, 733 01 Karviná

1.6.

VÁŠ DOPIS ZN.: VA/570/14
ZE DNE: 12.10.2014
NAŠE ZN.: 30278/TSÚ/14/Kop

AgPol s.r.o.
Jungmanova 153/12
779 00 Olomouc


VYŘIZUJE: Koplová Dana
TEL.: 595392363, 603731710
FAX: 595392355
E-MAIL: dana.koplova@ssmsk.cz

DATUM: 20.11.2014

**" VT Olše, Český Těšín km 37,622 - 38,817" - vyjádření k projektové dokumentaci
(DSP+R 12/2014)**

Sděluje Vám tímto, že výše uvedenou stavbou nebudou dotčeny zájmy SSMSK střediska Karviná.

S pozdravem



Ing. Václav Hrachovina
vedoucí střediska



V OSTRAVĚ DNE: 18.11.2014

VAŠE ZNAČKA: VA/570/14

NAŠE ZNAČKA: 54200/1337/14/Ro

AgPOL s.ro.

Jungmannova 153/12
779 00 Olomouc

SPIS.ZN.: KA 118/14 – I/ost.

VYŘIZUJE: Ing. Rotterová/417

Věc: Stavba „VT Olše, Český Těšín v km 37,622 – 38,817“
- vyjádření k žádosti

Ředitelství silnic a dálnic ČR, Správa Ostrava byla dne 13.11.2014 doručena žádost AgPOL s.r.o., ve spolupráci s Povodím Odry s.p., k vyjádření se k projektové dokumentaci k výše uvedené stavbě.

V rámci stavebních prací bude opraveno opevnění levého břehu Olše v Českém Těšíně v km 37,622 – 38,817 na parcele toku (parc. č. 3334/1), parc. č. 740 a parc. č. 750 – vlastník Povodí Odry, státní podnik. Řešený úsek je hraničním tokem. Opravou nedojde ke změně výškových ani směrových poměrů toku, práce budou prováděny pouze na území ČR.

Dle předložené situace je zřejmé, že výše uvedenou stavbou nebudou dotčeny majetkové zájmy Ředitelství silnic a dálnic ČR. Z uvedených důvodů proto nemáme k předloženému řešení zásadní námitky a souhlasíme s opravou opevnění levého břehu Olše v Českém Těšíně.

Ing. Tomáš Opěla
ředitel Správy Ostrava

Ředitelství silnic a dálnic ČR, Správa Ostrava, Mojmírovců 5, 709 81 Ostrava – Mariánské Hory
tel: 596 663 417, fax: 596 625 113, mobil: 724 924 065, e-mail: vendula.rotterova@rsd.cz



V OSTRAVĚ DNE: 18.11.2014

VAŠE ZNAČKA: VA/570/14

NAŠE ZNAČKA: 54200/5536/14/Ro

AgPOL s.ro.

Jungmannova 153/12

779 00 Olomouc

SPIS.ZN.: KA 118/14 – I/ost.

VYŘIZUJE: Ing. Rotterová/417

Věc: Stavba „VT Olše, Český Těšín v km 37,622 – 38,817“

- vyjádření k žádosti

Ředitelství silnic a dálnic ČR, Správa Ostrava byla dne 13.11.2014 doručena Vaše žádost o vyjádření, týkající se připravované projektové dokumentace na stavbu: „VT Olše, Český Těšín v km 37,622 – 38,817“.

Důvodem zaslání předmětné žádosti je získání informací, zda technické řešení navrhované stavby nezasahuje do zájmů Ředitelství silnic a dálnic ČR, Správa Ostrava, případně zda se v řešené lokalitě nenachází zařízení, která by mohla být v naší majetkové správě.

Na základě Vámi předložených podkladů sdělujeme k zaslané žádosti následující:

Ředitelství silnic a dálnic ČR, Správa Ostrava jako majetkový správce stávajících silnic I. tříd na území MSK neneviduje v zájmovém území žádná zařízení, ani zájmy, které by mohly zasahovat do výše popsaného stavebního záměru.

Ing. Tomáš Opěla
ředitel Správy Ostrava

Ředitelství silnic a dálnic ČR, Správa Ostrava, Mojmírovců 5, 709 81 Ostrava – Mariánské Hory
tel: 596 663 417, fax: 596 625 113, mobil: 724 924 065, e-mail: vendula.rotterova@rsd.cz



HASIČSKÝ ZÁCHRANNÝ SBOR MORAVSKOSLEZSKÉHO KRAJE

700 30 Ostrava-Zábřeh, Výškovická 40

územní odbor Karviná

733 01 Karviná, Ostravská 883/8



Č.j.: HSOS-11699-2/2014

Karviná 8.12.2014

Vyřizuje: Ing. Barbora Vžentková
Tel.: 950 711 125
E-mail: barbora.vzentkova@hzsmk.cz

Počet stran: 1
Přílohy: 0

Městský úřad Český Těšín
náměstí ČSA 1/1
737 01 Český Těšín

Závazné stanovisko dotčeného orgánu na úseku požární ochrany

Název stavby: VT Olše, Český Těšín km 37,622 - 38,817

Místo stavby: parc. v k. ú. Český Těšín

Stavebník – investor: Povodí Odry, státní podnik, Varenská 3101/49, 702 00 Ostrava, IČ: 70890021

Předložená dokumentace: dokumentace pro stavební řízení, datum zpracování 12/2014

Zpracovatel dokumentace, číslo ČKAIT: AgPOL s.r.o.

Hasičský záchranný sbor Moravskoslezského kraje jako dotčený orgán dle ustanovení § 26 odst. 2 písm. b) zákona č. 133/1985 Sb., o požární ochraně, ve znění pozdějších předpisů (dále jen „zákon o požární ochraně“), v souladu s ustanovením § 31 odst. 1 písm. b) zákona o požární ochraně posoudil výše uvedenou dokumentaci, předloženou dne 14.11.2014. K této dokumentaci **vydává** v souladu s ustanovením § 31 odst. 4 a § 95 zákona o požární ochraně a dále podle ustanovení § 149 odst. 1 zákona č. 500/2004 Sb., správní řád, ve znění pozdějších předpisů,

souhlasné závazné stanovisko.

Je navržena oprava betonové patky a betonového základu nábrežní zdi.

Uvedenou stavbou nejsou dotčeny zájmy požární ochrany. HZM MSK neprovozuje žádné sítě.

Odůvodnění

Projektová dokumentace je zpracována v souladu s požadavky ustanovení § 2 vyhlášky č. 23/2008 Sb., o technických podmínkách požární ochrany staveb, ve znění vyhlášky č. 268/2011 Sb. Požárně bezpečnostní řešení je zpracováno v souladu s ustanovením § 41 vyhlášky č. 246/2001 Sb., o stanovení podmínek požární bezpečnosti a výkonu státního požárního dozoru (vyhláška o požární prevenci).

Poučení

V souladu s ustanovením § 46 odst. 3 vyhlášky o požární prevenci, si Hasičský záchranný sbor Moravskoslezského kraje jeden výtisk požárně bezpečnostního řešení ponechává ve své dokumentaci.

K případným změnám proti posouzené projektové dokumentaci je třeba vyžádat si nové závazné stanovisko z hlediska požární ochrany.

Proti obsahu závazného stanoviska nelze podat samostatné odvolání.

nprap. Ing. Barbora Vžentková
podepsáno elektronicky

Krajská hygienická stanice Moravskoslezského kraje se sídlem v Ostravě

NA BĚLIDLE 7, 702 00 OSTRAVA

VÁŠ DOPIS ZN.: VA/570/14
ZE DNE: 12.10.2014

ČÍSLO JEDNACÍ: KHSMS 40744/2014/KA/HOK
VYŘIZUJE: Bc. Roman Purmenský
TEL.: 596 397 267
E-MAIL: roman.purmensky@khsova.cz

DATUM: 24.11.2014

AgPOL s.r.o.
IČ 285 97 044/
Ing. Miroslav Skácel
Jungmannova 153/12
779 00 Olomouc

Nedotčený správní úřad

Krajská hygienická stanice Moravskoslezského kraje se sídlem v Ostravě jako orgán ochrany veřejného zdraví posoudila podání „VT Olše, český Těšín km 37,622 – 38,817“ z hlediska zájmů jím chráněných ve smyslu § 77 zákona č. 258/2000 Sb., o ochraně veřejného zdraví a o změně některých zákonů, ve znění pozdějších předpisů (dále jen „zákon č. 258/2000 Sb.“).

Jedná se o rekonstrukci opevnění levého břehu řeky Olše v Českém Těšíně v km 37,622 – 38,817 na parcele toku č. 3334/1 a parcelách 704 a 705. Řešený úsek je hraničním tokem. Opravou nedojde ke změně výškových ani směrových poměrů toku. Stávající výusti zůstanou zachovány. Stavební práce budou prováděny z koryta Olše.

Po posouzení z hlediska požadavků ochrany veřejného zdraví dospěl orgán ochrany veřejného zdraví k závěru, že v uvedené věci **nejsou dotčeny zájmy jím chráněné**, a proto neplní úkoly dotčeného orgánu podle § 82 odst. 2 písm. i) zákona č. 258/2000 Sb. a v řízení podle § 149 zákona č. 500/2004 Sb., správní řád, ve znění pozdějších předpisů, **n e v y d á v á** závazné stanovisko.

„otisk razítka“

MUDr. Pavla Urbánková, v.r.
vedoucí oddělení hygieny obecné a komunální
Krajské hygienické stanice Moravskoslezského kraje se
sídlem v Ostravě

Rozdělovník:

Počet výtisků vyhotoveného dokumentu: 1

1x adresát, doručeno DS, počet listů 1

1x KHS, oddělení HOK, počet listů 1/2



POLICE ČESKÉ REPUBLIKY
KRAJSKÉ ŘÍDITELSTVÍ POLICIE
MORAVSKOSLEZSKÉHO KRAJE
ODDĚLENÍ CRTHNÍ KAMERY
ODDĚLENÍ INSPEKTORÁT
PŘI ÚP. KAMERY - NOVÉ MĚSTO

km 37,622 - 37,948


19.1.2015

KRP-11827/EJ-2015-072006

Boz nahledl z PD.

- při výjezdu vozidel na pozemní komunikaci sudou zjištěny vozidla ze čísla 7361 10
- nedáje z omezení silničního provozu

por. Bc. DYSZKIEWICZ Martin
ČEČ 303 803

Vypracoval	Zodpov.projektant	Hl. ing. projektu	Vedoucí střediska		AGPOL s.r.o. Jungmannova 153/12 779 00 Olomouc Česká republika	
Opluštilová Alena	Ing. Skácel Miroslav	Ing. Skácel Miroslav	Ing. Vaculín, Ph.D.			
<i>Odstraněno</i>	<i>Ing. Skácel</i>	<i>Ing. Skácel</i>	<i>Vaculín Ph.D.</i>			
Místo stavby	k.ú. Český Těšín		Kraj	Moravskoslezský	Počet formátů	6 A4
Investor	Povodí Odry, státní podnik				Datum	12/2014
Akce - objekt	VT Olše, Český Těšín km 37,622 - 38,817 č.st. 3058				Stupeň	DSP+R
					Zakázkové číslo	2669/060
					Archivní číslo	2669
Příloha	Koordinační situační výkres				Měřítko	Číslo výkresu
					1:2000	C.3



ČESKÝ RYBÁŘSKÝ SVAZ

územní svaz pro Severní Moravu a Slezsko

Jahnova 14, 709 00 Ostrava 9

Tel.: 596 620 583, fax.: 596 620 078, email: daniel.gebauer@rybsvaz-ms.cz

IČO: 434167, číslo účtu: KB 27-7448760234/0100, ID DS wfqyvcs

1.11

AgPOL, s.r.o.

Ing. Miroslav Skácel

Jungmannova 153/12

779 00 Olomouc

naše zn.:
1967/14

vaše zn.:
VA/570/14

vyřizuje:
Ing. Gebauer / 606 125 410

datum:
19. listopadu 2014

Věc: Vyjádření ČRS ÚS Ostrava k projektové dokumentaci pro stavební akci: „VT Olše, Český Těšín km 37,622 – 38,817“.


Dne 13. listopadu 2014 jsme obdrželi Vaši žádost o vyjádření k projektové dokumentaci pro stavební akci: „VT Olše, Český Těšín km 37,622 – 38,817“. Opravou nedojde ke změně výškových ani směrových poměrů toku, práce budou prováděny pouze na území ČR. Dokumentace je dělena na 2 stavební objekty. **SO 01 km 37,622 – 38,567** - v úseku toku v km 37,622 – 37,948 a 38,200 – 38,567 bude opravena betonová patka s kamenným obkladem tl. 300 mm a pomístně opevnění břehu kamennou dlažbou tl. 300 mm do štěrkopískového lože. Břehové nátrže nad stávajícím opevněním budou zasypány zeminou, ohumusovány a osety travním semenem. V úseku v km 37,948 – 38,200 dojde k pomístnímu přespárování a doplnění chybějící břehové dlažby. V úseku km 38,536 – 38,567 (u Sportovní lávky) bude u stávajícího břehového opevnění kamenným záhozem provedena úprava líce. **SO 02 km 38,567 – 38,728** – betonový základ v patě stávající nábrežní zdi je poškozen. V tomto úseku bude v rámci opravy betonový základ rozšířen a kaverny pod zdí budou vylity betonem. Horní hrana základu bude doplněna kamennou dlažbou tl. 300 mm do štěrkopískového lože. Stromy za břehovou hranou zůstanou zachovány. Stavební práce budou prováděny z koryta Olše. Při stavbě budou použity tabulové jímky, výstavba bude probíhat po částech.

Realizace záměr se dotýká zájmů ČRS, neboť vodní tok Olše je vyhlášen za mimopstruhový rybářský revír pod číslem 471 085, na kterém hospodaří MO ČRS Český Těšín a držitelem dekrety je Český rybářský svaz, územní svaz pro Severní Moravu a Slezsko se sídlem v Ostravě – Mariánských Horách (dále jen „ČRS ÚS Ostrava, o.s.“). K toku se tedy váže výkon rybářského práva ve smyslu ustanovení zákona č. 99/2004 Sb., o ochraně rybářství. K výše uvedené žádosti Vám sdělujeme, že souhlasíme, ale za splnění následujících podmínek:


- **V rámci úpravy toku požadujeme v maximální míře zachovat stávající tůň, nebo prohlubně ve dně tzn. zachován přirozený charakter toku.**

- Požadujeme zkonzultovat se zástupci MO ČRS Český Těšín (viz adresa v rozdělovníku) vhodný termín a postup záchranného odlovu rybí obsádky. Před zahájením stavby 14 dní předem písemně informovat MO ČRS Český Těšín, aby nedošlo k ohrožení rybí obsádky v úseku, kde bude provedena stavba, požadujeme provést záchranný odlov a transfer ryb z ohrožené oblasti vodního toku, který provede MO ČRS Český Těšín. Finanční náklady spojené s odlovem a transferem ryb budou účtovány žadateli uvedené stavby jako vyvolaný náklad investora.
- Břehové opevnění navrhujeme realizovat kamenným záhozem o hmotnosti min. 400 kg a více bez urovnání líce a klínování. Pod úrovní běžné hladiny vody by měly být mezi jednotlivými kameny ponechány mezery (5 - 20 cm), jež budou sloužit jako úkryty pro ryby a vodní živočichy. Nad běžnou hladinou by bylo vhodné spáry záhozu vyklínovat, ohumusovat, zatravnit, případně osadit vrbovými pruty (oživený kamenný zához).
- Nelze však vyloučit, že zemní práce mohou být během jejich realizace zdrojem plavenin, který způsobí zákal ve vodním toku pod profilem stavebních prací a tím negativně ohrozit ichtyofaunu a vodní živočichy obývající ekosystém vodního toku. Tento negativní vliv lze však částečně eliminovat zajímkováním a výstavbou obtoků před realizací stavby, čímž výrazně ovlivní kvalitu vody, která nebude stavební činností zasažena a vodní živočichové včetně ryb, nebudou zbytečně ohroženy zákalem. Pakliže nelze realizovat technická opatření zabraňující dlouhodobému zakalování vody v toku pod úpravou, požadujeme u stavby, která trvá déle než 5 dní, zastavit stavební práce v korytě toku na 2 dny, aby nedocházelo k trvalému zabahnění žaber ryb a následně k úhynu.
- Stavební práce budou prováděny od horní části toku směrem po proudu, aby opravený úsek toku nebyl znovu zanesen stavební činností, která bude probíhat nad upraveným profilem toku.
- V průběhu stavby bude efektivně bráněno úniku ropných a jiných toxických látek do vodního toku, aby nedošlo ke znečištění navazujících úseků VT, pro případ úniku ropných látek bude připravena norná stěna ke zneškodnění havárie.

Za:

V.2 
Libor Kocinec
předseda odboru ČV a ŽP




Ing. Přemysl Jaroň
jednatel

Na vědomí: - MO ČRS Český Těšín, Akátová 640/14, 737 01 Český Těšín, tel.: 558 712 598
Hospodář: Petrů Karel, mobil: 604 324 591, předseda: Milan Valica, mobil: 602 809 622



1.12
ID 238024788

OBVODNÍ BÁŇSKÝ ÚŘAD
pro území krajů Moravskoslezského a Olomouckého
Veleslavínova 18, P.O. BOX 103, 702 00 Ostrava Mor. Ostrava

┌
AgPOL s.r.o.
Jungmannova 153/12
779 00 Olomouc
└

Váš dopis značky/ze dne
VA/570/14 12.10.2014

Naše značka
SBS/34516/2014/OBÚ-05/630/Ing.Kt

Vyřizuje/linka
Ing.Kotula/224

Ostrava
18.11.2014

Stanovisko obvodního báňského úřadu pro území krajů Moravskoslezského a Olomouckého

Obvodní báňský úřad (dále jen OBÚ) pro území krajů Moravskoslezského a Olomouckého, jako místně příslušný podle ust. § 38 odst. 1 písm. b) zákona č. 61/1988 Sb., o hornické činnosti, výbušninách a o státní báňské správě, ve znění pozdějších předpisů, k výkonu vrchního dozoru státní báňské správy v kraji Moravskoslezském a Olomouckém a věcně příslušný podle ust. § 41 odst. 2, písm. m) téhož zákona, vydává k Vaši žádosti ze dne 12.10.2014, evidované u zdejšího úřadu pod č. j. SBS/34516/2014 dne 13.11.2014 toto stanovisko:

OBÚ není žádným právním předpisem zmocněn k vydávání vyjádření ke zpracovaným, případně k připravovaným projektovým dokumentacím ani jejich následným změnám. K předmětné činnosti prováděné podle předložené dokumentace se příslušný obvodní báňský úřad, jakožto dotčený orgán státní správy, vyjadřuje ve stavebním řízení.

OBÚ nemá připomínek ke stavbě „VT Olše, Český Těšín km 37,622-38,817“ v katastrálním území Český Těšín.

Jestliže z územně plánovací dokumentace vyplývá, že předmětná stavba se nachází v chráněném ložiskovém území nebo dobývacím prostoru, je nutno postupovat dle ustanovení § 18 a 19 zákona č. 44/1988 Sb., (horní zákon), ve znění pozdějších předpisů.

Důvodem tohoto stanoviska jsou požadavky výše uvedených obecně závazných právních předpisů.

Stanovisko je podkladem pro vydání rozhodnutí příslušného správního orgánu.

Ing. Ivo Teichmann
vedoucí báňský inspektor
Obvodního báňského úřadu
pro území krajů Moravskoslezského a Olomouckého

TELEFON
596 100 211
596 100 200

BANKOVNÍ SPOJENÍ
ČNB Praha
č.ú. 4021 – 001 / 0710

IČ
00025 844

FAX
596 111 805

E- mail
podatelna.ostrava@cbusbs.cz
ID datové schránky: da5adv2



Vyjádření k existenci zařízení správce a stanovení podmínek pro výstavbu a ochranu zařízení ve správě společnosti ELTODO-CITELUM, s.r.o.

Číslo žádosti/vyjádření: 133/2014

Číslo jednací žadatele:

Důvod vydání vyjádření: Vyjádření k dokumentaci

Žadatel: AgPol s.r.o. Jungmanova 153/12, 77900 Olomouc
tel. 585208461 email: agpolo@agpolo.cz IČ: 28597044 DIČ: CZ28597044

Stavebník: viz. Povodí Odry, státní podnik
tel. email: IČ: DIČ:

Název akce: "VT Olše, Český Těšín km 37,622-38,817"

Zájmové území:

Kraj: SM

Obec: Český Těšín

Adresa:

Kat. území/číslo parcely: Český Těšín

Žadatel výše uvedenou žádostí a předloženou autorizovanou projektovou dokumentací přesně vymezil zájmové území a zároveň stanovil důvod pro vydání Vyjádření k existenci zařízení správce a stanovení podmínek pro výstavbu a ochranu zařízení ve správě společnosti ELTODO-CITELUM, s.r.o.

Na základě žádosti vydává společnost ELTODO-CITELUM, s.r.o. následující vyjádření:

Nedojde ke střetu

se zařízením ve správě společnosti ELTODO-CITELUM, s.r.o. Ve vymezeném území se nenachází zařízení ve správě ELTODO-CITELUM, s.r.o.

Bez ohledu na výše uvedené skutečnosti je stavebník nebo jím pověřená osoba povinen řídit se Všeobecnými podmínkami pro výstavbu a ochranu zařízení ve správě ELTODO-CITELUM, s.r.o., které jsou nedílnou součástí tohoto vyjádření.

Platnost tohoto vyjádření je **1 rok** od data vydání.

Vyjádření je platné pouze pro vyznačené zájmové území akce a pouze pro uvedený důvod vyjádření. Změnou rozsahu zájmového území či důvodu toto vyjádření pozbývá platnosti. Vyjádření pozbývá platnosti v případě porušení Všeobecných podmínek.

Společnost ELTODO-CITELUM, s.r.o. prohlašuje, že žadateli byly pro jím určené a vyznačené zájmové území poskytnuty veškeré dostupné informace o zařízení správce.

ELTODO-CITELUM, s.r.o.
Novodvorská 1010/14, 142 01 Praha 4
Tel.: +420 261 341 111, Fax: +261344205, www.eltodo.cz

zapsaná v Obchodním rejstříku Městského soudu v Praze oddíl C vložka 56926 IČ: 25751018, DIČ: CZ25751018
č. bank. účtu: 132311003/2700UniCredit Bank Czech Republic, a.s.

Žadateli převzetím tohoto Vyjádření vzniká povinnost poskytnuté informace a data užít pouze k účelu, pro který mu byla tato poskytnuta. Žadatel není oprávněn poskytnuté informace a data rozmnožovat, rozšiřovat, pronajímat, půjčovat ani jinak užívat bez souhlasu společnosti ELTODO-CITELUM, s.r.o. V případě porušení těchto povinností vznikne žadateli odpovědnost vyplývající z platných právních předpisů, zejména předpisů práva autorského.

V případě jakýkoliv dotazů k poloze zařízení správce a k jeho dokumentaci lze kontaktovat oddělení technické dokumentace na tel. čísle: 606769652 nebo emailem: JurackaV@eltodo.cz

Při změnách v průběhu stavby je kontaktní osobou za stranu správce:

Přílohami vyjádření jsou:

- Všeobecné podmínky pro výstavbu a ochranu zařízení ve správě společnosti ELTODO-CITELUM, s.r.o.
- Situační výkres se zakresleným zájmovým územím
- Projektová dokumentace opatřená razítkem a uvedeným číslem tohoto vyjádření

Za společnost ELTODO-CITELUM, s.r.o. vyjádření vydal dne: 19.11.2014

Jméno: Vlastimil Juračka

Razítko:

Podpis

A handwritten signature in blue ink, appearing to read 'Juračka'.

ELTODO-CITELUM, s.r.o.
Sídelisko Český Těšín
Slezská 1135, 737 01 Český Těšín
IČ: 25751018, DIČ: CZ25751018



The energy to lead

AGPOL s.r.o.
Jungmannova 153/12
77900 Olomouc

naše značka
5001027458

vyřizuje
Helena Bystřická

datum
14.11.2014

Věc:

VT Olše Český Těšín, km 37,622 - 38,817

K.ú. - p.č.: Český Těšín

Stavebník: Povodí Odry, státní podnik, Varenská 3101/49, 70200 Ostrava

Účel stanoviska: Povolení stavby - stavební režim

RWE GasNet, s.r.o., jako provozovatel distribuční soustavy (PDS) a technické infrastruktury, zastoupený RWE Distribuční služby, s.r.o., vydává toto stanovisko:

V zájmovém prostoru stavby DOJDE K DOTČENÍ ochranného pásma plynárenského zařízení místních sítí.

V zájmovém území se nacházejí tato stávající plynárenská zařízení (dále jen PZ):

STL, NTL plynovody + přípojky

K předložené situaci zájmového území je přílohou tohoto stanoviska orientační snímek polohy PZ.

Vzhledem k nepřesnému rozlišení PZ v mapové příloze je nutno si vyžádat polohu plynárenských zařízení v zájmovém prostoru v digitální podobě.

Informace o možnosti poskytnutí polohy stávajících plynárenských zařízení ve správě RWE GasNet, s.r.o. v digitální podobě získáte na adrese: www.rwe-distribuce.cz/cs/zadost-o-vektorova-data/

Informace o uložení plynárenských zařízení, případně další získané informace o těchto zařízeních smí být použity pouze pro uvedený účel a nesmí být poskytnuty třetí osobě ani dále jakýmkoliv způsobem šířeny a využívány.

Technické podmínky dotyku s plynárenským zařízením zapracujte do PD stavby.

PD musí řešit vzájemnou polohu nově projektované stavby a stávajícího PZ (okótováním a popisem v technické zprávě) ve smyslu zákona č. 458/2000 Sb. v platném znění a souvisejících předpisů.

Při provádění stavební činnosti v ochranném pásmu plynárenského zařízení bude dodržena mj. ČSN 73 6005, zákon č. 458/2000 Sb. ve znění pozdějších předpisů, případně další předpisy související s uvedenou stavbou.

Stávající krytí plynovodu a plynovodních přípojek musí být zachováno.

V případě nedodržení stávajícího krytí bude plynovod nebo plynovodní přípojky přeloženy na náklad investora.

Termín provedení přeložky a práce na přeložce mohou být prováděny jen po předchozí dohodě s odpovědným pracovníkem RWE Distribuční služby, s.r.o., regionální operativní správy sítí. Tyto práce budou provedeny v souladu se zákonem č. 458/2000 Sb. v platném znění jako přeložka plynárenského zařízení na náklady investora. Na případnou přeložku plynárenských zařízení bude vydáno samostatné stanovisko.

V místech uložení plynárenského zařízení včetně ochranného pásma není povoleno používat těžké stavební stroje pro hutnění. Není povolen přejezd těžkých nákladních vozidel a jiné těžké stavební techniky. V případě nutnosti přejezdu nad plynárenským zařízením včetně hutnění je zhotovitel stavby povinen dohodnout dodatečný způsob ochrany plynárenských zařízení.

RWE Distribuční služby, s.r.o.

Plynárenská 499/1
657 02 Brno
T +420532221111
F +420545578571
E info_ds@rwe.cz
I www.rwe.cz
IČ: 27935311
DIČ: CZ27935311

Zapsán do obchodního rejstříku:
Krajský soud v Brně
oddíl C, vložka 57165
26.07.2007

Bankovní spojení:
ČSOB a.s.
Číslo účtu: 17837923
Kód banky: 0300

V rozsahu této stavby souhlasíme s povolením stavby dle zákona 183/2006 Sb. ve znění pozdějších předpisů. Tento souhlas platí pro územní řízení, řízení o územním souhlasu, veřejnoprávní smlouvy pro umístění stavby, zjednodušené územní řízení, ohlášení, stavební řízení, společné územní a stavební řízení, veřejnoprávní smlouvu o provedení stavby nebo oznámení stavebního záměru s certifikátem autorizovaného inspektora.

V zájmovém území se mohou nacházet plynárenská zařízení jiných vlastníků či správců, případně i dlouhodobě nefunkční/neprovozovaná plynárenská zařízení bez dostupných informací o jejich poloze.

Plynárenské zařízení je dle ust. § 2925 zákona č. 89/2012 Sb., občanského zákoníku, provozováno jako zařízení zvlášť nebezpečné a z tohoto důvodu je chráněno ochranným pásmem dle zákona č. 458/2000 Sb. ve znění pozdějších předpisů.

Nedodržení podmínek uvedených v tomto stanovisku zakládá odpovědnost stavebníka za vzniklé škody.

Ochranným pásmem se rozumí souvislý prostor v bezprostřední blízkosti plynárenského zařízení, který činí:

- a) u nízkotlakých a středotlakých plynovodů a plynovodních přípojek, jimiž se rozvádí plyn v zastavěném území obce 1 m na obě strany od půdorysu,
- b) u ostatních plynovodů a plynovodních přípojek 4 m na obě strany od půdorysu,
- c) u technologických objektů 4 m od půdorysu

Při realizaci uvedené stavby budou dodrženy podmínky pro provádění stavební činnosti v ochranném pásmu plynárenského zařízení:

1) Za stavební činnosti se pro účely tohoto stanoviska považují všechny činnosti prováděné v ochranném pásmu plynárenského zařízení (tzn. i bezvýkopové technologie).

2) Stavební činnosti v ochranném pásmu plynárenského zařízení je možné realizovat pouze při dodržení podmínek stanovených v tomto stanovisku. Nebudou-li tyto podmínky dodrženy, budou stavební činnosti, popř. úpravy terénu prováděné v ochranném pásmu plynárenského zařízení považovány dle § 68 zákona č. 458/2000 Sb. ve znění pozdějších předpisů za činnost bez našeho předchozího souhlasu. Při každé změně projektu nebo stavby (zejména trasy navrhovaných inženýrských sítí) je nutné požádat o nové stanovisko k této změně.

3) Před zahájením stavební činnosti v ochranném pásmu plynárenských zařízení bude provedeno vytyčení trasy a přesné určení uložení plynárenského zařízení. Vytyčení trasy provede příslušná provozní oblast (formulář a kontakt naleznete na www.rwe-ds.cz nebo Zákaznická linka 840 11 33 55). Při žádosti uvede žadatel naši značku (číslo jednací) uvedenou v úvodu tohoto stanoviska. O provedeném vytyčení trasy bude sepsán protokol. Přesné určení uložení plynárenského zařízení je povinen provést stavebník na svůj náklad. Bez vytyčení trasy a přesného určení uložení plynárenského zařízení stavebníkem nesmí být vlastní stavební činnosti zahájeny. Vytyčení plynárenského zařízení považujeme za zahájení činnosti stavebníka v ochranném pásmu plynárenského zařízení.

4) Bude dodržena mj. ČSN 73 6005, TPG 702 04, zákon č. 458/2000 Sb. ve znění pozdějších předpisů, případně další předpisy související s uvedenou stavbou.

5) Pracovníci provádějící stavební činnosti budou prokazatelně seznámeni s polohou plynárenského zařízení, rozsahem ochranného pásma a těmito podmínkami.

6) Při provádění stavební činnosti v ochranném pásmu plynárenského zařízení, vč. přesného určení uložení plynárenského zařízení je investor povinen učinit taková opatření, aby nedošlo k poškození plynárenského zařízení nebo ovlivnění jeho bezpečnosti a spolehlivosti provozu. Nebude použito nevhodného nářadí, zemina bude těžena pouze ručně bez použití pneumatických, elektrických, bateriových a motorových nářadí.

7) Odkryté plynárenské zařízení bude v průběhu nebo při přerušení stavební činnosti řádně zabezpečeno proti jeho poškození.

8) V případě použití bezvýkopových technologií (např. protlaku) bude před zahájením stavební činnosti provedeno úplné obnažení plynárenského zařízení v místě křížení na náklady stavebníka. V případě, že nebude tato podmínka dodržena, nesmí být použita bezvýkopová technologie.

9) Stavebník je povinen neprodleně oznámit každé i sebemenší poškození plynárenského zařízení (vč. izolace,

signalizačního vodiče, výstražné fólie atd.) na telefon 1239.

10) Před provedením zásypu výkopu v ochranném pásmu plynárenského zařízení bude provedena kontrola dodržení podmínek stanovených pro stavební činnosti v ochranném pásmu plynárenského zařízení a kontrola plynárenského zařízení. Kontrolu provede příslušná provozní oblast (formulář a kontakt naleznete na www.rwe-ds.cz nebo Zákaznická linka 840 11 33 55). Při žádosti uvede žadatel naši značku (číslo jednací) uvedenou v úvodu tohoto stanoviska. Povinnost kontroly se vztahuje i na plynárenské zařízení, které nebylo odhaleno. O provedené kontrole bude sepsán protokol. Bez provedené kontroly nesmí být plynovodní zařízení zasypáno. V případě, že nebudou dodrženy výše uvedené podmínky, je stavebník povinen na základě výzvy provozovatele PZ, nebo jeho zástupce doložit průkaznou dokumentaci o nepoškození PZ během výstavby-nebo provést na své náklady kontrolní sondy v místě styku stavby s PZ.

11) Plynárenské zařízení bude před zásypem výkopu řádně podsypáno a obsypáno těženým pískem, zhutněno a bude osazena výstražná fólie žluté barvy, vše v souladu s ČSN EN 12007-1-4, TPG 702 01, TPG 702 04.

12) Neprodleně po skončení stavební činnosti budou řádně osazeny všechny poklopy a nadzemní prvky plynárenského zařízení.

13) Poklopy uzávěrů a ostatních armatur na plynárenském zařízení vč. hlavních uzávěrů plynu (HUP) na odběrném plynovém zařízení udržovat stále přístupné a funkční po celou dobu trvání stavební činnosti,

14) Případné zřizování stavenišť, skladování materiálů, stavebních strojů apod. bude realizováno mimo ochranné pásmo plynárenského zařízení (není-li ve stanovisku uvedeno jinak),

15) Bude zachována hloubka uložení plynárenského zařízení (není-li ve stanovisku uvedeno jinak),


16) Při použití nákladních vozidel, stavebních strojů a mechanismů zabezpečit případný přejezd přes plynárenské zařízení uložení panelů v místě přejezdu plynárenského zařízení.

Platí pouze pro území vyznačené v příloze tohoto stanoviska a to 24 měsíců ode dne jeho vydání.

V případě dotčení pozemku v majetku RWE kontaktujte prosím RWE GasNet, s.r.o. Kontakt naleznete na adrese www.rwe-distribuce.cz/cs/kontaktni-system/, činnost "Smluvní vztahy - pozemky a budovy plynárenských zařízení", případně na Zákaznické lince 840 11 33 55.

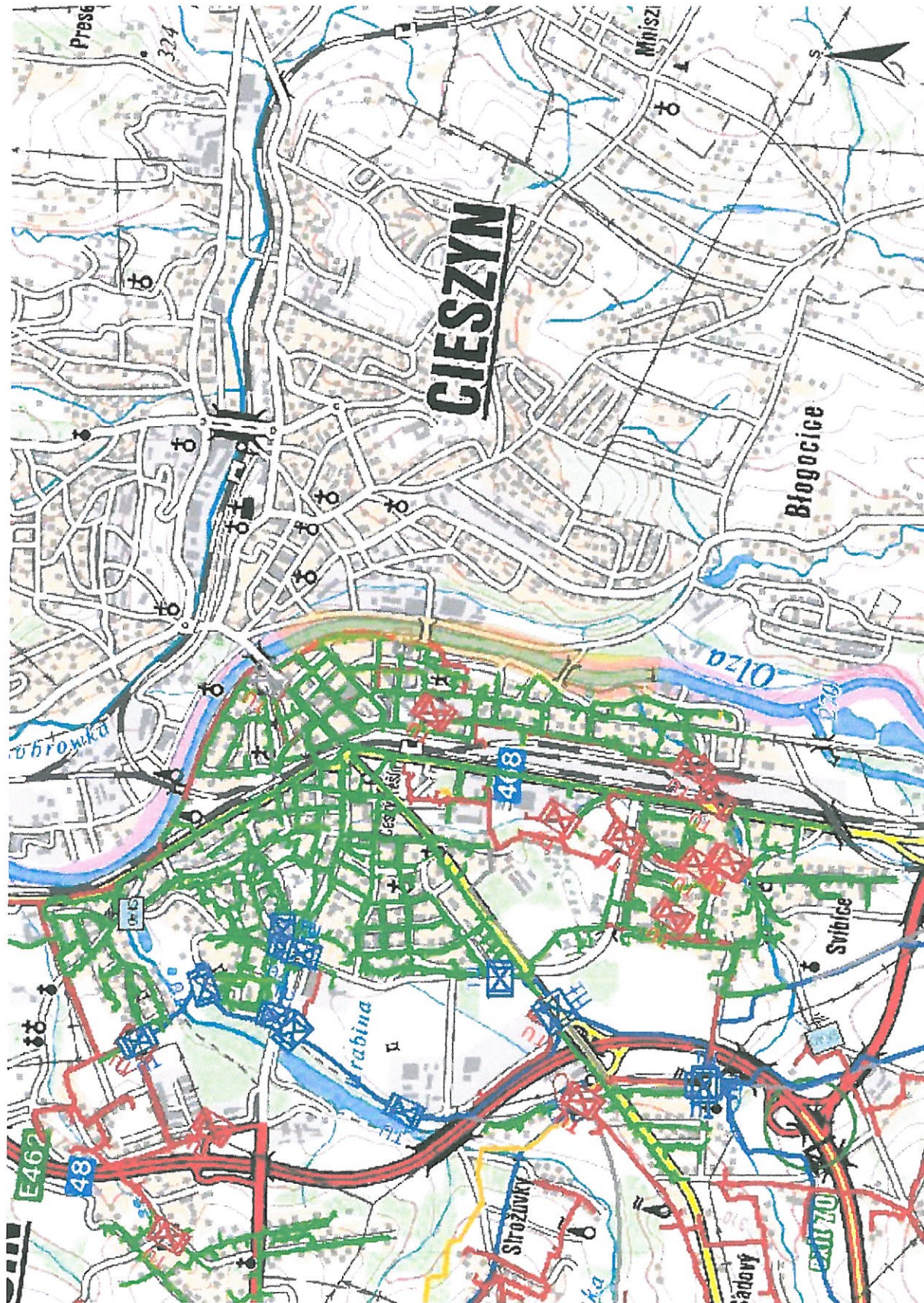
Za správnost a úplnost dokumentace předložené s žádostí včetně jejího souladu s platnými předpisy plně zodpovídá její zpracovatel. Stanovisko nenahrazuje případná další stanoviska k jiným částem stavby.

V případě další korespondence nebo jednání (např. změna stavby) uvádějte naši značku - 5001027458 a datum tohoto stanoviska. Kontakty jsou k dispozici na www.rwe-ds.cz nebo Zákaznická linka 840 11 33 55.



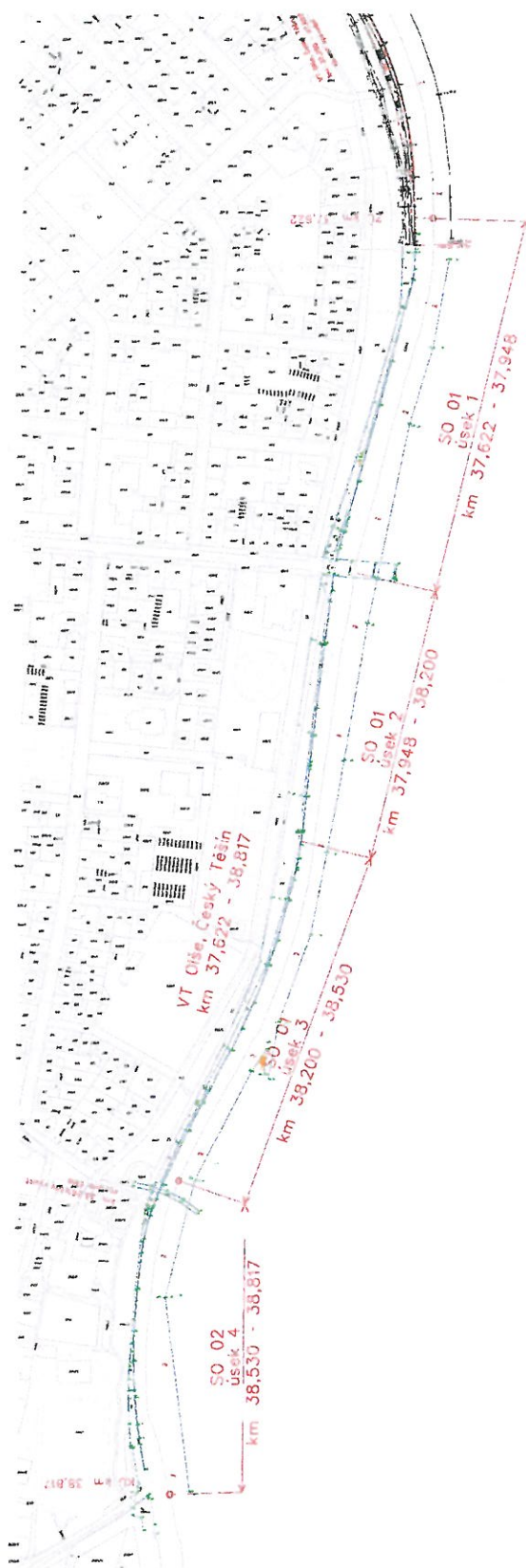
Helena Bystřická
technik PZ MS-Karviná 8
odděl. reg. oper. správy sítí Karviná
RWE Distribuční služby, s.r.o.
+420595142423
helena.bystricka@rwe.cz


Přílohy: Orientační zakres plynárenského zařízení, Ověřená příloha žadatele



Legenda:

linie plynovodu	
NTL	
STL	
VTL	
WTL	
nefunkční	
výstavba	
regulační stanice	
ochranné zařízení	
kabel	
elektropřípojka	
kabel protikoroziční ochrany	
anodové uzemnění	
stanice katodové ochrany	





**Severomoravské vodovody
a kanalizace Ostrava a.s.**
se sídlem 28. října 1235/169,
Mariánské Hory, 709 00 Ostrava

AgPOL s.r.o.
Jungmannova 153 / 12
779 00 Olomouc

KAŠKOVÁ Šárka Ing.
Tel: 596 697 141
E-mail: sarka.kaskova@smvak.cz
Značka: 9773/V020113/2014/KA

Ostrava, dne: 08.01.2015

Věc: **VT Olše, Český Těšín km 37,622 - 38,817, parc. č. 3334/1, 704, 705, k.ú. Český Těšín (investor Povodí Odry, s.p.)**
Stanovisko pro územní a stavební řízení

Popis stavby:

Předložená dokumentace řeší opravu opevnění levého břehu Olše v Českém Těšíně v km. 37,622 – 38,817 na parcele toku č. 3334/1 a parc. č. 704 a 705, k.ú. Český Těšín.

Předložený záměr obsahuje stavby:
SO 01 km 37,622 - 38,567
SO 02 km 38,567 – 38,728

Stavební objekt SO 01 je rozdělen na tři úseky. V prvním a třetím úseku bude opravena betonová patka s kamenným obkladem tl. 300 mm a pomístně opevnění břehu kamennou dlažbou tl. 300 mm do štěrkopískového lože. V druhém úseku dojde k pomístnímu přespárování a doplnění chybějící břehové dlažby. V úseku km 38,536 – 38,567 bude u stávajícího břehového opevnění kamenným záhozem provedena úprava líce.

Stavební objekt SO 02 řeší rozšíření betonového základu v úseku 38,567 -38,728. Horní hrana základu bude doplněna kamennou dlažbou tl. 300 mm do štěrkopískového lože. V km. 38,728 – 38,817 bude provedeno pomístné přespárování o oprava nátrží – kamenná dlažba tl. 200 mm do betonového lože.

Stanovisko k umístění:

Po prošetření vzájemné kolize konstatujeme, že výše uvedená akce **koliduje se stávajícím zařízením** v majetku SmVaK Ostrava a.s. a to s **vodovodním řadem DN 200 GGG** (tvárná litina) - viz orientační zákres v mapové příloze. **Požadujeme respektovat tato zařízení** – viz podmínky týkající se přípravy stavby.

S výše uvedenou stavbou (dle předložené PD) **souhlasíme** při dodržení níže uvedených podmínek.


Podmínky pro provádění prací:

Při provádění prací, jimiž mohou být dotčena zařízení v majetku SmVaK Ostrava a.s., je stavebník povinen učinit veškerá opatření tak, aby nedošlo k poškození tohoto zařízení a splnit následující podmínky:

- Písemně uvědomit příslušné provozní středisko (vodovod – středisko vodovodních sítí Třinec tel. č.: 558 325 270) o zahájení prací, a to nejméně 14 dnů předem.
- Před zahájením zemních prací zabezpečit vytyčení zařízení, s vytyčením prokazatelně seznámí pracovníky, kteří budou práce provádět. Vytyčení provede na základě písemné objednávky (vodovod - středisko vodovodních sítí Třinec, tel. č.: 558 325 270)

- **Zemní práce do vzdálenosti 1 m od okraje potrubí budou prováděny ručním výkopem se zvýšenou opatrností** tak, aby nedošlo k poškození našich vedení a zařízení. V případě obnažení potrubí bude toto zabezpečeno před poškozením.
- Ochranné pásmo vodovodního, resp. kanalizačního potrubí je stanoveno § 23 zákona č. 274/2001 Sb. v platném znění o vodovodech a kanalizacích pro veřejnou potřebu a je vymezeno vodorovnou vzdáleností od vnějšího líce stěny potrubí na každou stranu
 - u vodovodních řadů do průměru 500 mm včetně – 1,5 m,
- Při úpravě povrchu terénu v ochranném pásmu bude **zachováno alespoň minimální krytí** vodovodního potrubí v souladu s ČSN 73 6005. Veškeré poklopy armatur (šoupátkové, hydrantové) požadujeme upravit do nivelety konečných úprav terénu.
- **Po dobu stavby budou přístupny ovládací armatury vodovodní sítě** (šoupáky, hydranty a ventily na vodovodních přípojkách).
- V rozsahu ochranného pásma našich vedení **nebudou zřizovány skládky materiálu, zeminy** apod.
- Případné poškození vedení veřejné vodovodní nebo kanalizační sítě bude neprodleně oznámeno na dispečink SmVaK Ostrava a.s. s nepřetržitou službou (tel. 840 111 125).

**Severomoravské vodovody
a kanalizace Ostrava a.s.**
28. října 1235/169, Mariánské Hory,
709 00 Ostrava 39


Ing. Lumír Pavelek
vedoucí technického odboru

Platnost tohoto stanoviska je 1 rok.

Přílohy:

- Orientační zakres zařízení v majetku, příp. v provozování SmVaK Ostrava a.s.



**Severomoravské vodovody
a kanalizace Ostrava a.s.**
se sídlem 28. října 1235/169,
Mariánské Hory, 709 00 Ostrava

AgPOL s.r.o.
Jungmannova 153 / 12
779 00 Olomouc

KAŠKOVÁ Šárka Ing.
Tel: 596 697 141
E-mail: sarka.kaskova@smvak.cz
Značka: 9773/V017963/2014/KA

Ostrava, dne: 27.11.2014

Věc: **VT Olše Český Těšín, km 37,622 - 38,817, parc. č. 704, k.ú. Český Těšín (investor Ing. Musálková Ivana)**
Stanovisko pro územní a stavební řízení

Popis stavby:

Výše uvedený záměr řeší opravu opevnění kolem vodního toku Olše v Českém Těšíně v km 37,622 - 38,817.

Stanovisko k umístění:

Po prošetření vzájemné kolize konstatujeme, že výše uvedená akce koliduje se stávajícím zařízením v majetku SmVaK Ostrava a.s. a to s **vodovodním řadem DN 200 GGG** (tvárná litina) - viz orientační zakres v mapové příloze. Vodovodní řad je místě kolize veden pod mostní konstrukcí.


Dále upozorňujeme, že v blízkosti zájmového území se nachází stávající vodovody a kanalizace v majetku, příp. provozování SmVaK Ostrava a.s. – viz orientační zakres v mapové příloze. Orientační zakres byl rovněž zaslán žadateli v digitální podobě. **Požadujeme respektovat tato zařízení** – viz podmínky týkající se přípravy stavby.

Podmínky pro přípravu:

- Před zahájením projekčních prací doporučujeme provést vytyčení zařízení. Vytyčení provede na základě písemné objednávky (vodovod – středisko vodovodních sítí Třinec tel. č.: 558 325 270, kanalizace – středisko kanalizačních sítí Český Těšín, tel. č.: 558 737 077).
- **V PD nutno respektovat ochranné pásmo** vodovodního, resp. kanalizačního potrubí, které je stanoveno § 23 zákona č. 274/2001 Sb. v platném znění o vodovodech a kanalizacích pro veřejnou potřebu a je vymezeno vodorovnou vzdáleností od vnějšího líce stěny potrubí na každou stranu
 - u vodovodních a kanalizačních řadů do průměru 500 mm včetně – 1,5 m,
 - u vodovodních a kanalizačních řadů nad průměr 500 mm – 2,5 m,
 - u vodovodních řadů nebo kanalizačních stok o průměru nad 200 mm, jejichž dno je uloženo v hloubce větší než 2,5 m pod upraveným povrchem, se výše uvedené vzdálenosti zvyšují o 1,0 m od vnějšího líce.
- Při úpravě povrchu terénu v ochranném pásmu bude **zachováno alespoň minimální krytí** vodovodního, resp. kanalizačního potrubí v souladu s ČSN 73 6005.
- **Projektovou dokumentaci s navrženým technickým opatřením, zamezující poškození dotčeného vodovodu, požadujeme předložit k odsouhlasení.**

- Pokud při dalších jednáních se SmVaK Ostrava a.s. bude investor zastupován třetí osobou, požadujeme, aby nedílnou součástí žádosti o stanovisko byla **plná moc**, příp. pověření k zastupování.

**Severomoravské vodovody
a kanalizace Ostrava a.s.**
28. října 1235/169, Mariánské Hory,
709 00 Ostrava 39


Ing. Lumír Pavelek
vedoucí technického odboru

Platnost tohoto stanoviska je 1 rok.

Přílohy:

- Orientační zakres zařízení v majetku, příp. v provozování SmVaK Ostrava a.s.

Protokol o předání a převzetí dat SmVaK Ostrava a.s.

Nabyvatel	Poskytovatel
AgPOL s.r.o. Ing. Miroslav Skácel Jungmannova 153/12 779 00 Olomouc	Severomoravské vodovody a kanalizace Ostrava a.s. se sídlem 28.října 1235/169, Mariánské Hory, 709 00 Ostrava
Jméno a příjmení pracovníka, který data převzal: Ing. Miroslav Skácel Tel.: +420 585 208 461 Email: oplustilova@agpol.cz	Jméno a příjmení pracovníka, který data poskytl: Ing. Jitka Rampáčková Technik GIS Tel: 596 697 134 Email: jitka.rampackova@smvak.cz

Věc: Předání digitálních dat s informacemi o průběhu inž. sítí v lokalitě Český Těšín

Pan Ing. Miroslav Skácel, převzal od zástupce SmVaK Ostrava a.s., Ing. Jitky Rampáčkové, digitální data s informacemi o průběhu inženýrských sítí ve správě SmVaK Ostrava a.s. v lokalitě Český Těšín v požadovaném rozsahu. Data byla zaslána elektronickou poštou na e-mail: oplustilova@agpol.cz

Předmětem předání: Digitální výstup s informacemi o průběhu inž. sítí k datu 6.11.2014

- vodovodní sítě: GIS_voda.dgn, GIS_voda.dwg
- kanalizační sítě: GIS_kanal.dgn, GIS_kanal.dwg

Souřadnicový systém: JTSK

Výškový systém: Bpv

Účel použití: PD

Další ujednání: Příjemce, pan Ing. Miroslav Skácel provede taková opatření, která zabezpečí data před zneužitím třetí osobou. Příjemce nesmí data použít k reklamním účelům a za účelem obchodního šíření.



Poskytnutá data o poloze inženýrských sítí jsou vytvořena na základě informací dostupných zaměstnancům SmVaK Ostrava a.s. k datu předání. Výstupy a informace z poskytnutých dat nenahrazují vyjádření SmVaK Ostrava a.s. o poloze inženýrských sítí.

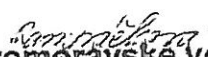
V OLOMOUCI 6.11.2014

V Ostravě 6.11.2014

Za nabyvatele:

Za poskytovatele:



AgPOL s.r.o.
Jungmannova 153/12
779 00 Olomouc
Česká republika
tel.: 585 208 468, IČ: 28597044, DIČ: CZ28597044


Severomoravské vodovody
a kanalizace Ostrava a.s.
28. října 1235/169, Mariánské Hory,
709 00 Ostrava



**Ostravské vodárny
a kanalizace a.s.**

AgPOL s.r.o.

**Jungmannova 153/12
779 00 Olomouc**

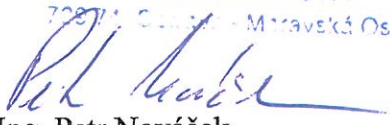
Vrácení žádosti o vyjádření

K Vaší žádosti sdělujeme, že společnost Ostravské vodárny a kanalizace a.s. provozuje vodovodní řady a kanalizační stoky pouze na území města Ostravy včetně jeho městských částí. O vyjádření ke stavbám situovaným mimo území statutárního města Ostravy je nutno požádat místně příslušného provozovatele vodohospodářských sítí. Konkrétního provozovatele vodohospodářských sítí je možno zjistit na obecním úřadě dané lokality.

Předloženou žádost o vyjádření Vám vracíme v příloze.

S pozdravem

Ostravské vodárny a kanalizace a.s.
Nádražní 28 / 3114 (09)
729 01 Ostrava - Moravská Ostrava


Ing. Petr Nováček
vedoucí oddělení dokumentace

Příloha:
Žádost



ŽADATEL

AGPOL s.r.o.

NAŠE ZNAČKA
0100344225

VYŘIZUJE/ LINKA
840 840 840

VYŘÍZENO DNE
04.11.2014

Sdělení o existenci energetického zařízení společnosti ČEZ Distribuce, a. s., pro akci:

VT Olše Český Těšín, km 37,622 - 38,817

Vážený zákazníku,

dovolujeme si reagovat na Vaši žádost číslo 0100344225 ze dne 04.11.2014, která se týkala sdělení o existenci energetického zařízení. Na Vámi uvedeném zájmovém území se nenachází energetické zařízení v majetku společnosti ČEZ Distribuce, a. s.

Zároveň si Vás dovoluujeme upozornit, že se v zájmovém území může nacházet energetické zařízení, které není v majetku společnosti ČEZ Distribuce, a. s.

Toto sdělení je platné 6 měsíců od 04.11.2014.

S pozdravem

z pověření ŘDA/94/0023/2012

ing. Zbyněk Businský,

vedoucí odboru Správa dat o síti,

ČEZ Distribuce, a. s.

Přílohy

Situační výkres zájmového území



SKUPINA ČEZ – GENERÁLNÍ PARTNER ČESKÉHO OLYMPIJSKÉHO TÝMU 2001–2016

ČEZ Distribuce, a. s.

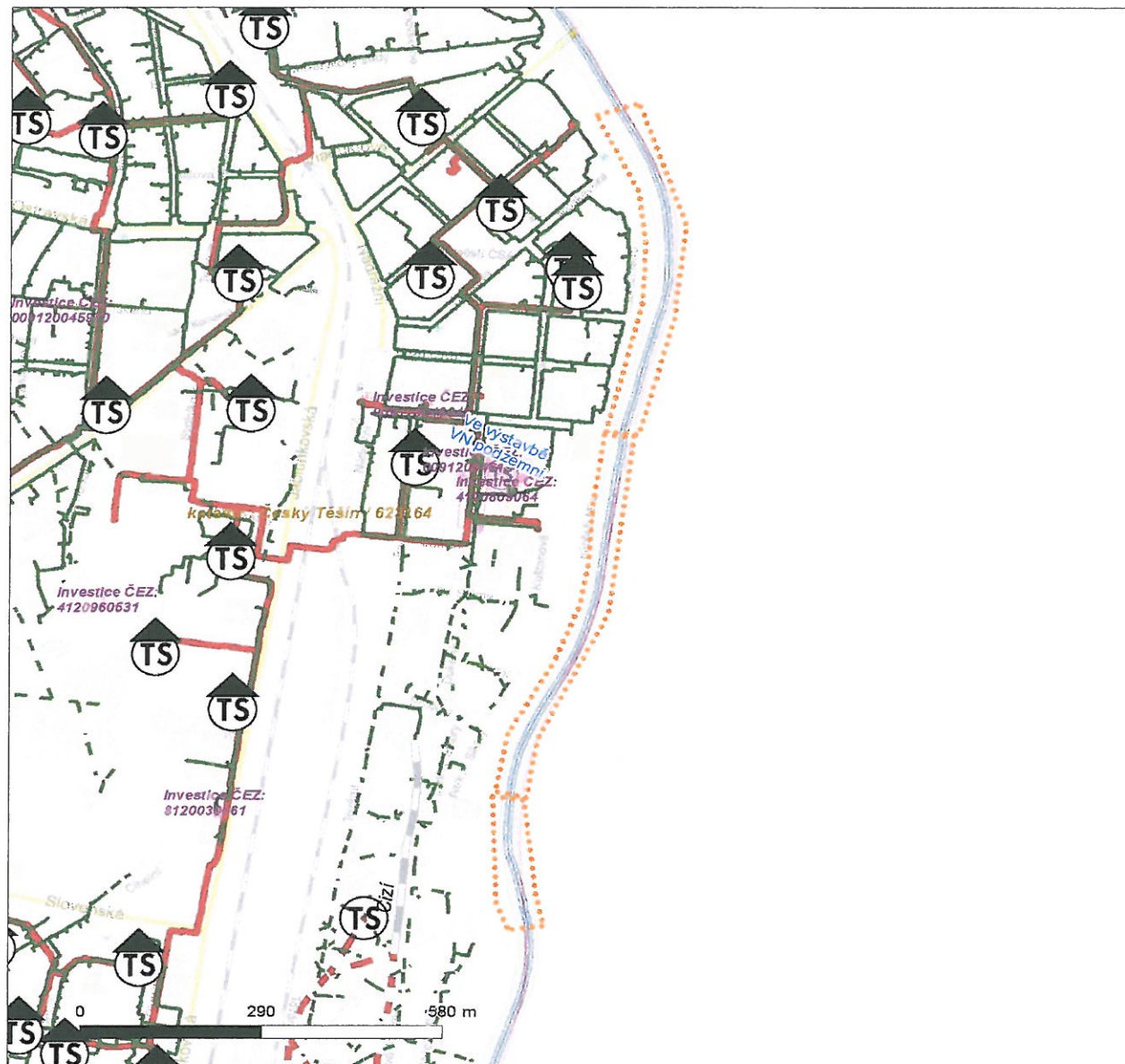
Děčín, Děčín IV-Podmokly, Teplická 874/8, PSČ 405 02 | IČ: 24729035, DIČ: CZ24729035 |
tel. zákaznické služby: 840 840 840, fax: +420 371 102 008, tel. poruchové služby: 840 850 860
e-mail: info@cezdistribuce.cz, www.cezdistribuce.cz | bank. spoj.: KB Praha 35-4544580267/0100
zapsaná v obchodním rejstříku vedeném u Krajského soudu v Ústí nad Labem, oddíl B, vložka 2145
Zasílací adresa pro zákazníky: Guldenerova 2577/19, PSČ 303 03, Plzeň



Platí pouze se sdělením číslo 0100344225.

Zakreslené polohy zařízení v příloze jsou pouze informativní.

Situační výkres zájmového území (klad mapových listů)



LEGENDA	
	Podzemní vedení NN do 1kV
	Nadzemní vedení NN do 1kV
	Podzemní vedení VN do 35 kV
	Nadzemní vedení VN do 35 kV
	Podzemní vedení VVN 110kV
	Nadzemní vedení VVN 110kV
	NN přívod odběratele
	Cizí energetické vedení
	Zájmové území
	Stanice do 52 kV - stožárová
	Stanice do 52 kV - zděná
	Transformovna (nad 52 kV)
	Probíhající investice ČEZ Distribuce
	Stanice ČEZ Distribuce ve výstavbě
	Zařízení ČEZ Distribuce ve výstavbě
	Hranice katastrálního území



ŽADATEL
AGPOL s.r.o.

NAŠE ZNAČKA
0200257339

VYŘIZUJE / LINKA
ČEZ ICT Services, a. s.

VYŘÍZENÍ DNE
04.11.2014

Pro: **Stavební řízení**

Sdělení o existenci komunikačního vedení společnosti ČEZ ICT Services, a. s., pro akci:

VT Olše Český Těšín, km 37,622 - 38,817

Vážený zákazníku,
dovolujeme si reagovat na Vaši žádost, která se týkala sdělení o existenci komunikačního vedení. Na Vámi uvedeném zájmovém území se nenachází komunikační vedení v majetku ČEZ ICT Services, a. s.

Tímto sdělením dáváme souhlas s územním řízením, stavebním řízením a se zjednodušeným územním řízením pro výše uvedenou stavbu.

Toto sdělení je platné 1 rok od 04.11.2014.

S pozdravem

Martin Šklíba
ČEZ ICT Services, a. s.

Přílohy

Situační výkres zájmového území



SKUPINA ČEZ — GENERÁLNÍ PARTNER ČESKÉHO OLYMPIJSKÉHO TÝMU 2001–2016

ČEZ ICT Services, a. s.

Praha 4, Duhová 1531/3, PSČ 140 53 | tel.: 841 842 843, fax: 211 046 250, e-mail: servicedesk@cez.cz,
www.cez.cz | IČ: 26470411, DIČ: CZ26470411 | zapsaná v obchodním rejstříku vedeném Městským
soudem v Praze, oddíl B, vložka 7309 | zaslací adresa pro zákazníky: Praha 4, Duhová 1444/2,
PSČ 140 53



Platí pouze se sdělením číslo 0200257339.

Zakreslené polohy zařízení v příloze jsou pouze informativní.

Situační výkres zájmového území



LEGENDA

- | | | | |
|-----------|---------------------------|-----------|-----------------------------|
| — — — — — | Nadzemní optické vedení | — — — — — | Radioreléový spoj vzduch |
| ————— | Podzemní optické vedení | | Zájmové území |
| - - - - - | Nadzemní metalické vedení | ===== | Hranice katastrálního území |
| ————— | Podzemní metalické vedení | | |



VYJÁDŘENÍ O EXISTENCI SÍTĚ ELEKTRONICKÝCH KOMUNIKACÍ A VŠEOBECNÉ PODMÍNKY OCHRANY SÍTĚ ELEKTRONICKÝCH KOMUNIKACÍ SPOLEČNOSTI O2 CZECH REPUBLIC A.S.

vydané podle § 101 zákona č. 127/2005 Sb., o elektronických komunikacích a o změně některých souvisejících zákonů (zákon o elektronických komunikacích), ve znění pozdějších předpisů a § 161 zákona č. 183/2006 Sb., o územním plánování a stavebním řádu (stavební zákon) či dle dalších příslušných právních předpisů

Číslo jednací: 716288/14

Číslo žádosti: 0114 249 640

Důvod vydání Vyjádření: Stavební řízení

Platnost tohoto Vyjádření končí dne: 4. 11. 2016.

Žadatel	AgPOL s.r.o.	
Stavebník	Povodí Odry, státní podnik	
Název akce	VT Olše Český Těšín, km 37,622 - 38,817	
Zájmové území	Okres	Karviná
	Obec	Český Těšín
	Kat. území / č. parcely	Český Těšín

Žadatel shora označenou žádostí určil a vyznačil zájmové území, jakož i stanovil důvod pro vydání Vyjádření o existenci sítě elektronických komunikací a Všeobecných podmínek ochrany sítě elektronických komunikací společnosti O2 Czech Republic a.s. (dále jen *Vyjádření*).

Na základě určení a vyznačení zájmového území žadatelem a na základě stanovení důvodu pro vydání *Vyjádření* vydává společnost O2 Czech Republic a.s. následující *Vyjádření*. **Nedojde ke střetu** se sítí elektronických komunikací (dále jen *SEK*) společnosti *O2 Czech Republic a.s.*. Na žadatelem určeném a vyznačeném zájmovém území se nevyskytuje *SEK* společnosti *O2 Czech Republic a.s.*. Pokud se na žadatelem určeném a vyznačeném zájmovém území vyskytují budovy a jiné objekty, je žadatel srozuměn s tím, že v takových budovách a jiných objektech se mohou nacházet vnitřní komunikační rozvody, které jsou součástí *SEK* a mají stejnou právní ochranu jako *SEK*.

Stavebník, nebo jím pověřená třetí osoba, je povinen obrátit se na pracovníka společnosti *O2 Czech Republic a.s.* pověřeného ochranou sítě - **Marek Ponča, tel.: 59 668 2981, 602 764 071, e-mail: marek.ponca@o2.cz** (dále jen *POS*) v každé situaci, kdy hrozí poškození vedení *SEK*, resp. kolize stavby se *SEK*.

(1) *Vyjádření* je platné pouze pro zájmové území určené a vyznačené žadatelem, jakož i pro důvod vydání *Vyjádření* stanovený žadatelem v žádosti.

Vyjádření pozbývá platnosti uplynutím doby platnosti v tomto *Vyjádření* uvedeného, změnou rozsahu zájmového území či změnou důvodu vydání *Vyjádření* uvedeného v žádosti, nesplněním povinnosti stavebníka dle bodu (2) tohoto *Vyjádření*, a nebo pokud se žadatel či stavebník bezprostředně před zahájením realizace stavby ve vyznačeném zájmovém území prokazatelně neujistí u společnosti O2 Czech Republic a.s. o tom, zda toto *Vyjádření* v době bezprostředně předcházející zahájení realizace stavby ve vyznačeném zájmovém území stále odpovídá skutečnosti, to vše v závislosti na tom, která ze skutečností rozhodná pro pozbytí platnosti tohoto *Vyjádření* nastane nejdříve.

(2) Bez ohledu na všechny shora v tomto *Vyjádření* uvedené skutečnosti je stavebník, nebo jím pověřená třetí osoba povinen řídit se Všeobecnými podmínkami ochrany *SEK* společnosti *O2 Czech Republic a.s.*, které jsou nedílnou součástí tohoto *Vyjádření*.

(3) Společnost *O2 Czech Republic a.s.* prohlašuje, že žadateli byly pro jím určené a vyznačené zájmové území poskytnuty veškeré, ke dni podání shora označené žádosti, dostupné informace o *SEK*.

(4) Žadateli převzetím tohoto *Vyjádření* vzniká povinnost poskytnuté informace a data užít pouze k účelu, pro který mu byla tato poskytnuta. Žadatel není oprávněn poskytnuté informace a data rozmnožovat, rozšiřovat, pronajímat, půjčovat či jinak užívat bez souhlasu společnosti *O2 Czech Republic a.s.*. V případě porušení těchto povinností vznikne žadateli odpovědnost vyplývající z platných právních předpisů, zejména předpisů práva autorského.



Číslo jednací: 716288/14

Číslo žádosti: 0114 249 640

V případě dotazů k *Vyjádření* lze kontaktovat společnost *O2 Czech Republic a.s.* na asistenční lince 14 111.

Přílohami *Vyjádření* jsou:

- Všeobecné podmínky ochrany *SEK* společnosti *O2 Czech Republic a.s.*
- Situační výkres (obsahuje zájmové území určené a vyznačené žadatelem a výřezy účelové mapy *SEK*)

Vyjádření vydala společnost *O2 Czech Republic a.s.* dne: 4. 11. 2014.

O2 Czech Republic a.s.
Za Brumlovkou 266/2
140 22 Praha 4
DIČ: CZ60193336
697



Všeobecné podmínky ochrany SEK společnosti O2 Czech Republic a.s.

I. Obecná ustanovení

1. Stavebník, nebo jím pověřená třetí osoba, je povinen bez zbytečného odkladu poté, kdy zjistil, že jeho záměr, pro který podal shora označenou žádost, je v kolizi se SEK a nebo zasahuje do ochranného pásma SEK, nejpozději však před počátkem zpracování projektové dokumentace stavby, která koliduje se SEK a nebo zasahuje do ochranného pásma SEK, vyzvat společnost O2 Czech Republic a.s. ke stanovení konkrétních podmínek ochrany SEK a k přeložení SEK, a to prostřednictvím POS.

2. Nastane-li skutečnost uvedená v bodu 1., zajistí přeložení SEK její vlastník, společnost O2 Czech Republic a.s.. Pro účely přeložení SEK je stavebník povinen uzavřít se společností O2 Czech Republic a.s. Smlouvu o realizaci překládky SEK.

3. Stavebník, nebo jím pověřená třetí osoba, je povinen při provádění jakýchkoliv činností, zejména stavebních nebo jiných prací, při odstraňování havárií a projektování staveb, řídit se platnými právními předpisy, technickými a odbornými normami (včetně doporučených), správnou praxí v oboru stavebnictví a technologickými postupy a učinit veškerá opatření nezbytná k tomu, aby nedošlo k poškození nebo ohrožení SEK ve vlastnictví společnosti O2 Czech Republic a.s. a je výslovně srozuměn s tím, že SEK je součástí veřejné komunikační sítě, je zajišťována ve veřejném zájmu a je chráněna právními předpisy. Ochranné pásmo podzemního komunikačního vedení činí 1,5 m po stranách krajního vedení.

4. Při projektování výstavby, rekonstrukce či přeložky vedení a zařízení silových elektrických sítí, elektrických trakcí vlaků a tramvají je stavebník, nebo jím pověřená třetí osoba, povinen před zahájením řízení na správním úřadě kontaktovat pracovníka POS ve věci posouzení nebezpečných a rušivých vlivů. Obdobně je stavebník nebo jím pověřený subjekt povinen postupovat při projektování výstavby, rekonstrukce či přeložky produktovodů s katodovou ochranou.

5. Stavebník, nebo jím pověřená třetí osoba, je povinen každé poškození či krádež SEK neprodleně od okamžiku zjištění takové skutečnosti, oznámit POS nebo poruchové službě společnosti O2 Czech Republic a.s., telefonní číslo 800 184 084, pro oblast Praha lze užít telefonní číslo 241 400 500.

6. Bude-li žadatel na společnosti O2 Czech Republic a.s. požadovat, aby se jako účastník správního řízení, pro jehož účely bylo toto Vyjádření vydáno, vzdala práva na odvolání proti rozhodnutí vydanému ve správním řízení, pro jehož účely bylo toto Vyjádření vydáno, je povinen kontaktovat POS.

II. Součinnost stavebníka při činnostech v blízkosti SEK

1. Při jakékoliv činnosti v blízkosti vedení SEK je stavebník, nebo jím pověřená třetí osoba, povinen respektovat ochranné pásmo SEK tak, aby nedošlo k poškození nebo zamezení přístupu k SEK.

2. Na trasách podzemního vedení sítě elektronických komunikací (dále jen PVSEK) do vzdálenosti 1,5 m od krajního vedení trasy nesmí stavebník, nebo jím pověřená třetí osoba, provádět žádné terénní úpravy. Nad trasami SEK musí nechat volný prostor.

3. Stavebník, nebo jím pověřená třetí osoba, není oprávněn na trase PVSEK (včetně ochranného pásma) jakkoliv měnit niveletu terénu, vysazovat trvalé porosty ani měnit rozsah a konstrukci zpevněných ploch (např. komunikací, parkovišť, vjezdů aj.).

4. Stavebník, nebo jím pověřená třetí osoba, je povinen výkopové práce v blízkosti sloupů nadzemního vedení sítě elektronických komunikací (dále jen NVSEK) provádět v takové vzdálenosti, aby nedošlo k narušení jejich stability, to vše za dodržení platných právních předpisů, technických a odborných norem (včetně doporučených), správné praxi v oboru stavebnictví a technologických postupů.

5. Při přepravě vysokého nákladu nebo mechanizace pod trasou NVSEK je stavebník, nebo jím pověřená třetí osoba, povinen respektovat výšku vedení nad zemí, případně potřebnou změnu výšky vedení projednat s POS.



Příloha k Vyjádření č.j.: 716288/14

Číslo žádosti: 0114 249 640

6. Stavebník, nebo jím pověřená třetí osoba, je povinen manipulační a skladové plochy zřizovat v takové vzdálenosti od *NVSEK*, aby činnosti na/v manipulačních a skladových plochách nemohly být vykonávány ve vzdálenost menší než 1 m od *NVSEK*.

7. Stavebník, nebo jím pověřená třetí osoba, není oprávněn užívat, přemísťovat a odstraňovat technologické, ochranné a pomocné prvky *SEK*.

III. Práce v objektech a odstraňování objektů

1. Při provádění činností v budovách a jiných objektech je stavebník, nebo jím pověřená třetí osoba, povinen v souladu s právními předpisy, technickými a odbornými normami (včetně doporučených), správnou praxí v oboru stavebnictví a technologickými postupy provést mimo jiné průzkum vnějších i vnitřních vedení *SEK* na omítce i pod ní.



(tiskový formát A4)

Příloha k Vyjádření č.j.: 716288/14

Číslo žádosti: 0114 249 640

SITUAČNÍ VÝKRES - ZÁJMOVÉ ÚZEMÍ



0 500 m

LEGENDA:

- ..hranice zájmového území k vyjádření
- ..zaměřený průběh metalického kabelu
- (X) — ..zaměřený průběh optického kabelu, HDPE trubky
nebo souběh optického a metalického kabelu
- ..nezaměřený průběh metalického kabelu
- (X) --- ..nezaměřený průběh optického kabelu, HDPE
trubky nebo souběh optického a metalického
kabelu
- RR >>> ..radiové sítě, ochranné pásmo radiové sítě
- ..nadzemní sítě
- ..nadzemní sítě cizí
- ..podzemní sítě cizí
-neprovozované sítě
- nn přípojka, území s nn přípojkou O2
- [] = = = ..kolektor, kabelovod


O2 Czech Republic a.s.
24. Brumlovská 266/2
140 22 Praha 4
IČ: 60193336
DIČ: CZ60193336

MO ČR 31316/2014

MINISTERSTVO OBRANY ČR
Agentura hospodaření s nemovitým majetkem
Odbor územní správy majetku Brno

Svatoplukova 84, PSČ 615 00 Brno Židenice, datová schránka hjyaavk

Sp.zn.: 50832/2014-6440-OÚZ-BR

V Brně dne 27. listopadu 2014

Výtisk číslo: 1

Počet listů: 1

MOCR 31316-2/2014 - 6440

AgPOL s.r.o.

Jungmannova 153/12

779 00 O L O M O U C

Věc: Oprava opevnění levého břehu řeky Olše, Český Těšín km 37,622 - 38,817

k.ú. Český Těšín

Vaše značka: VA/570/14

Ve smyslu § 175 zákona č. 183/2006 Sb., o územním plánování a stavebním řádu (stavební zákon) a zákona č. 222/1999 Sb., o zajišťování obrany České republiky v platných zněních a v souladu s resortními předpisy (na teritoriu okresů Brno-město, Brno-venkov, Blansko, Břeclav, Hodonín, Kroměříž, Prostějov, Třebíč, Uherské Hradiště, Vyškov, Zlín, Znojmo a Bruntál, Frýdek Místek, Jeseník, Karviná, Nový Jičín, Olomouc, Opava, Ostrava, Přerov, Šumperk, Vsetín) bylo provedeno vyhodnocení výše uvedené akce.

Ministerstvo obrany

zastoupené Odborem územní správy majetku Brno Agentury hospodaření s nemovitým majetkem, jako věcně a místně příslušným ve smyslu zákona č. 222/1999 Sb., jejímž jménem jedná ředitel Odboru územní správy majetku Brno Ing. Jaroslav Valchář, na základě pověření ministra obrany č.j. 1463/2014-1140 ze dne 4. července 2014, ve smyslu §7, odst. 2 zákona č. 219/2000 Sb.

vydává závazné stanovisko.

Daná akce není v rozporu se zájmy Ministerstva obrany vymezenými dle § 175 zákona č. 183/2006 Sb.

V řešené lokalitě akce neevidujeme inženýrské sítě a podzemní telekomunikační vedení ve vlastnictví Ministerstva obrany.

Souhlasíme s realizací akce tak, jak byla doložena v písemné a grafické dokumentaci.

Závazné stanovisko Ministerstva obrany je platné 2 roky a musí být vyžádáno znovu nebude-li během této doby stavba zahájena nebo dojde-li ke změnám v umístění, výšce nebo rozsahu stavby.

Vyřizuje: Marie Šlězarová - tel. 973402778

Ředitel Odboru územní správy majetku Brno
Agentury hospodaření s nemovitým majetkem
Ing. Jaroslav VALCHÁŘ

Adresa pro doručování:

Agentura hospodaření s nemovitým majetkem, Odbor územní správy majetku Brno

Svatoplukova 2687/84, 662 10 Brno

ISDS AHNM Brno-Ministerstvo obrany, Tychonova 1, 160 01 Praha, hjyaavk

IČO: 60162694



AGPOL s.r.o.
Ing. Miroslav Skácel
Jungmannova 153/12
779 00 Olomouc

Naše značka:
7726/14/OVP/N

Datum:
4.11.2014

**Toto vyjádření je vydáváno ve smyslu zákona č. 458/2000 Sb., zákona č. 127/2005 Sb.
a zákona č. 183/2006 Sb., má platnost 2 roky od data jeho vydání.**

Toto vyjádření se vztahuje výhradně k sítím ve vlastnictví NET4GAS, s.r.o.

Věc: VT Olše Český Těšín, km 37,622-38,817

okres: Karviná
k.ú.: Český Těšín

**NEZASAHUJE do bezpečnostního pásma VTL plynovodu a ochranného pásma
telekomunikačního vedení ve vlastnictví NET4GAS, s.r.o.**

V další korespondenci uvádějte vždy číslo našeho vyjádření.

NET4GAS, s.r.o.
Na Hřebenech II 1718/8, P.O.BOX 22
140 21 Praha 4 - Nusle
IČ: 27260364
DIČ: CZ27260364 (43)

Aleš Novák
Manažer, Dokumentace soustavy

Žádosti o vyjádření k VTL plynovodům nad 40 barů a telekomunikačních vedení ve vlastnictví NET4GAS, s.r.o. zasílejte pomocí
elektronické podatelny: www.net4gas.cz (Žádost o vyjádření)



Příloha k vyjádření: 7726/14/OVP/N

Seznam souřadnic předmětu vyjádření:

Polygon č.1

Y [m]	X [m]
446656.017	1113317.479
446596.750	1113517.504
446618.975	1113776.795
446700.466	1113932.370
446707.875	1114169.437
446804.183	1114354.645
446870.858	1114569.486
446848.633	1114784.328
446870.858	1114976.944
446937.533	1115176.969
446981.983	1115317.728
446996.800	1115480.711
446893.083	1115599.244
446752.325	1115547.386
446878.266	1115310.319
446715.283	1114791.736
446707.875	1114428.728
446559.708	1114036.087
446493.033	1113606.404
446581.933	1113243.395

Souřadnice jsou uvedeny v souřadnicovém systému jednotné trigonometrické sítě katastrální (S-JTSK).



AGPOL s.r.o.
Ing. Miroslav Skácel
Jungmannova 153/12
779 00 Olomouc

Naše značka:

2316/14/BRA/N

Datum:

4.11.2014

Toto vyjádření je vydáváno ve smyslu zákona č. 458/2000 Sb., zákona č. 127/2005 Sb. a zákona č. 183/2006 Sb., má platnost 2 roky od data jeho vydání.

Toto vyjádření se vztahuje výhradně k sítím ve vlastnictví BRAWA, a.s., za níž se na základě plné moci vyjadřuje NET4GAS, s.r.o.

Věc: VT Olše Český Těšín, km 37,622-38,817

okres: Karviná
k.ú.: Český Těšín

NEZASAHUJE do bezpečnostního pásma VTL plynovodu a ochranného pásma telekomunikačního vedení ve vlastnictví BRAWA, a.s.

V další korespondenci uvádějte vždy číslo našeho vyjádření.

NET4GAS, s.r.o.
Na Hřebenech II 1718/8, P.O.BOX 22
140 21 Praha 4 - Nusle
IČ: 27260364
DIČ: CZ27260364 (43)

Aleš Novák
Manažer, Dokumentace soustavy

Žádosti o vyjádření k VTL plynovodům nad 40 barů a telekomunikačních vedení ve vlastnictví BRAWA, a.s. zasílejte pomocí elektronické podatelny: www.brawa.cz



Příloha k vyjádření: 2316/14/BRA/N

Seznam souřadnic předmětu vyjádření:

Polygon č.1

Y [m]	X [m]
446656.017	1113317.479
446596.750	1113517.504
446618.975	1113776.795
446700.466	1113932.370
446707.875	1114169.437
446804.183	1114354.645
446870.858	1114569.486
446848.633	1114784.328
446870.858	1114976.944
446937.533	1115176.969
446981.983	1115317.728
446996.800	1115480.711
446893.083	1115599.244
446752.325	1115547.386
446878.266	1115310.319
446715.283	1114791.736
446707.875	1114428.728
446559.708	1114036.087
446493.033	1113606.404
446581.933	1113243.395

Souřadnice jsou uvedeny v souřadnicovém systému jednotné trigonometrické sítě katastrální (S-JTSK).

UPC Česká republika, s.r.o.
Závišova 5, 140 00 Praha 4, Česká republika
IČ: 00562262
T +420 261 107 111 F +420 261 107 100

AGPOL s.r.o.
Ing. Skácel Miroslav
Jungmannova 153/12
779 00 Olomouc



Datum: 4.11.2014

Věc: Nekolizní vyjádření na podzemní vedení veřejné komunikační sítě (dále PVVKS)
k žádosti č.: E011935/14

Název stavby /akce: VT Olše Český Těšín, km 37,622 - 38,817

Katastrální území: Český Těšín

Číslo parcely:

Důvod žádosti: **Stavební řízení**

Popis jiného důvodu žádosti:

Žádost o souhlas se zjednodušeným územním řízením: **Ne**

Žádost o souhlas s veřejnoprávní smlouvou: **Ne**

Vážený pane / Vážená paní,

dle Vámi předložené dokumentace se v prostoru stavby nenacházejí žádná PVVKS, která by byla v našem vlastnictví.


Se stavbou souhlasíme.

Toto vyjádření se vztahuje k aktuálnímu stavu neexistence PVVKS ve staveništi předmětné stavby a ke dni zahájení stavby je nutno existenci PVVKS znovu ověřit.

Toto vyjádření platí 1 rok od data vystavení a pro zájmové území, které je přílohou vyjádření.

S pozdravem

Oddělení dokumentace



Zájmová oblast (zájmové oblasti) zadaná žadatelem:



Geometrie zájmové oblasti (zájmových oblastí) žádosti ve formátu WKT a souřadnicovém systému S-JTSK. Zkopírováním textu lze geometrii zobrazit v jakémkoli softwaru podporujícím formát WKT.

```
GEOMETRYCOLLECTION(POLYGON((-446654.25 -1113326.45,-446577.58 -1113490.5,-446586.39 -1113675.46,-446642.95
-1113875.11,-446663.01 -1114083.93,-446683.25 -1114218.46,-446774.82 -1114390.54,-446811.56 -1114498.98,-446815.46
-1114699.85,-446790.62 -1114776.15,-446724.37 -1114762.96,-446759.47 -1114583.68,-446739.57 -1114415.07,-446664.91
-1114260.19,-446612.27 -1114032.35,-446574.46 -1113834.25,-446527.9 -1113643.07,-446526.18 -1113392.55,-446586.26
-1113291.75,-446654.25 -1113326.45)))
```


itself

itself s.r.o., Palavské náměstí 4343/11, 628 00 Brno - Židenice
tel. +420 533 383 333, fax +420 533 383 334, itself@itself.cz

V Brně dne 21. 11. 2014

Číslo vyjádření: **14/003867**

Vaše značka: ---

AGPOL s.r.o.
Skácel Miroslav Ing.
Jungmannova 12
779 00 Olomouc

Vyřizuje: Zdeněk Sýkora
Telefon: +420533383342
E-mail: sykora@itself.cz

Platnost tohoto Vyjádření končí dne: 21. 11. 2016

Věc : Vyjádření ke stavebnímu řízení stavby

- **VT Olše Český Těšín, km 37,622-38,817**
- **Katastrální území: Český Těšín**
- **Investor: Povodí Odry, státní podnik**


Z hlediska zájmů fy. **itself s.r.o.**, Palavské náměstí 11, Brno 628 00, **nemáme** ke shora uvedené akci připomínky.

V lokalitě předmětné stavby se **nenachází** inž. sítě v naší správě.

itself

9

itself s.r.o., Palavské nám. 4343/11
628 00 Brno, IČ 18826016, DIČ CZ18826016
zapsaná u KS Brno, odd. C, vl. 1274



Využívejte elektronickou formu žádosti o vyjádření na adrese <http://vyjadreni.itself.cz>



T-Mobile Czech Republic a.s.
Tomíčkova 2144/1
149 00 Praha 4

Vyřizuje:

Vyřizuje: Tým Ochrany sítí
e-mail: ochranasiti@t-mobile.cz

AGPOL s.r.o.
Ing. Skácel Miroslav
Jungmannova 153/12
779 00 Olomouc

Naše značka: E4814/14

V Praze dne 4.11.2014

Věc: Stanovisko k žádosti o vyjádření k existenci sítě elektronických komunikací

Vaše žádost: **VT Olše Český Těšín, km 37,622 - 38,817**
ze dne: **4.11.2014**

Na základě předložených projektových podkladů dáváme **souhlasné stanovisko k vydání Územního souhlasu / rozhodnutí (Stavebního povolení)** a následně **souhlas s realizací stavby**. Dle předložených dokladů nedojde ke kolizi s technickou infrastrukturou společnosti **T-Mobile Czech Republic a.s.**

Toto stanovisko má platnost 1 rok.

S pozdravem

T-Mobile
T-Mobile Czech Republic a.s.
Tomíčkova 2144/1
149 00 Praha 4
IČ 649 49 661, DIČ C/64949661

.....
Oddělení Ochrany sítě
T-Mobile Czech Republic a.s.
Tomíčkova 2144/1,
149 00 Praha 4

Přílohy:

- Rekapitulace žádosti o vyjádření
- Situační plán

Příloha - Rekapitulace žádosti o vyjádření k existenci sítě elektronických komunikací

Číslo žádosti: **E4814/14**
Název stavby /akce: **VT Olše Český Těšín, km 37,622 - 38,817**
Datum podání žádosti: **4.11.2014**
Důvod žádosti: **Stavební řízení**
Popis jiného důvodu žádosti:
Výška nad terénem (metry): **0**
Poznámka:

Žadatel

Firma / organizace: **AGPOL s.r.o.**
IČ **28597044**
DIČ
Kontaktní osoba: **Ing. Skácel Miroslav**
Adresa: **Jungmannova 153/12**
Město / obec: **Olomouc**
PSČ: **779 00**
Stát:
E-mail: **oplustilova@agpol.cz**
Telefonní číslo: **585208461**

Stavebník

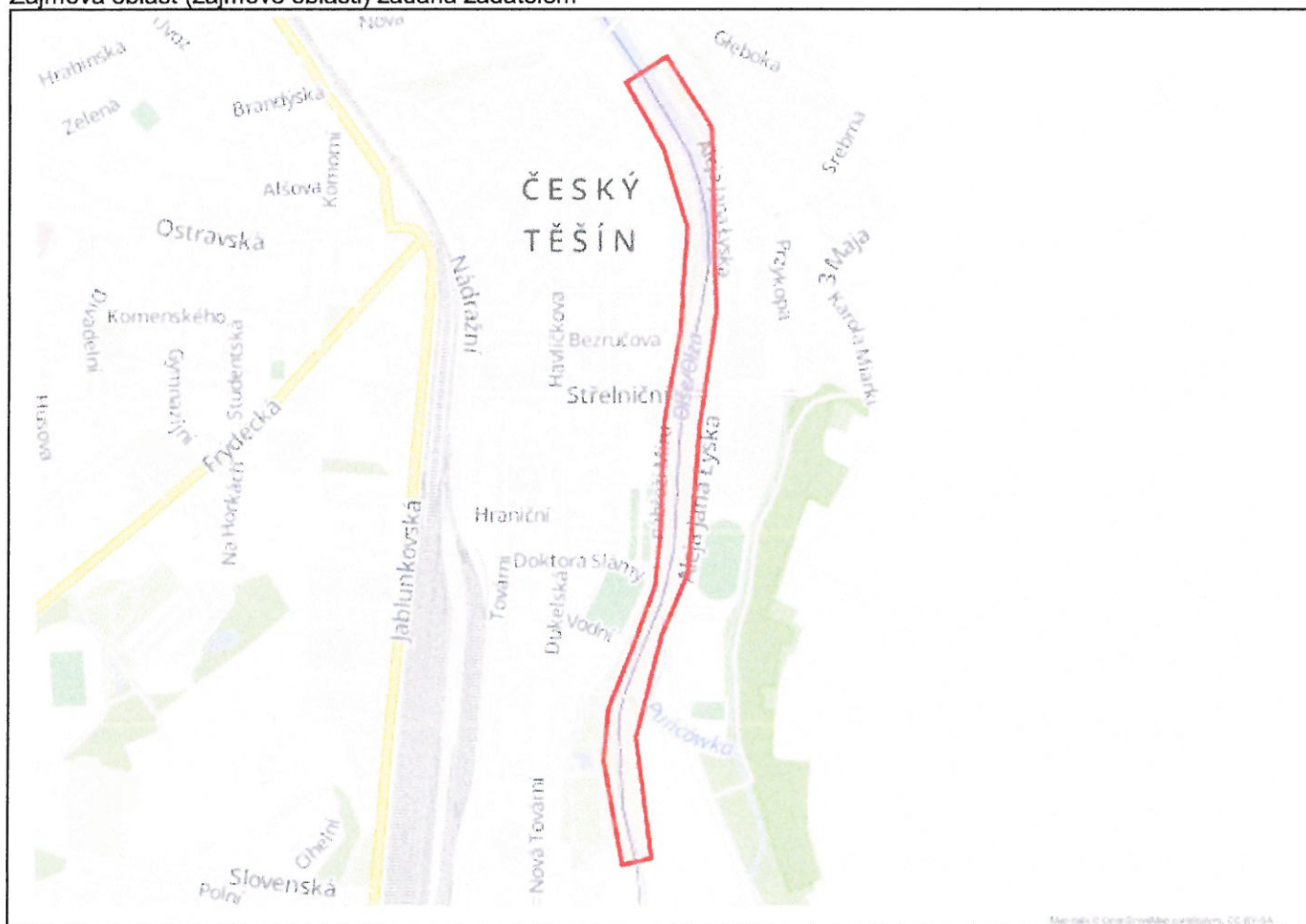
Firma / organizace: **Povodí Odry, státní podnik**
Kontaktní osoba: **Ing. Musilová Ivana**
Adresa: **Varenská 49**
Město / obec: **Ostrava**
PSČ: **702 00**
Stát:
E-mail: **musilova@pod.cz**
Telefonní číslo: **558442911**

Odeslání vyjádření bez dotčení sítě elektronických komunikací

E-mail: **oplustilova@agpol.cz**

Příloha - Situační plánek

Zájmová oblast (zájmové oblasti) zadaná žadatelem



Geometrie zájmové oblasti (zájmových oblastí) žádosti ve formátu WKT a souřadnicovém systému S-JTSK. Zkopírováním textu lze geometrii zobrazit v jakémkoli softwaru podporujícím formát WKT.

```
GEOMETRYCOLLECTION(POLYGON((-446609.31624799 -1113398.80954416,-446575.305864816
-1113553.20347612,-446603.366218051 -1113745.88627153,-446648.928265006 -1113924.77541831,-446671.075279248
-1114121.04655929,-446689.314681892 -1114230.98262367,-446746.053839965 -1114356.36407657,-446797.963505552
-1114460.47478103,-446815.206935161 -1114558.11799689,-446794.439709536 -1114760.9934162,-446737.935357218
-1114753.20182578,-446750.040083833 -1114520.07949173,-446684.722326882 -1114327.30013453,-446625.900258417
-1114214.46788037,-446581.348370115 -1113933.35815277,-446532.793011563 -1113717.575515,-446513.585313028
-1113366.35516766,-446588.919947226 -1113224.08294096,-446669.984203286 -1113267.00945912,-446609.31624799
-1113398.80954416)))
```

Sídlo společnosti: Tomáškova 2144/1, 149 00 Praha 4

IČ 649 49 681 DIČ 002 649 49 681

Zapsána do Obchodního rejstříku vedeném u Městského soudu v Praze, oddíl B., spisová vložka 3787

VÁŠ DOPIS ZN: VA/570/14
 ZE DNE: 12.11.2014
 NAŠE ZNAČKA: REVM-ZDS/2702/229/2014
 VYŘIZUJE: Tomáš Zmija
 TEL.: +420 596 309 059
 FAX: +420 596 309 062
 MOBIL: +420 602 578 085
 E-MAIL: tomas.zmija@dalkia.cz
 DATUM: 11. prosince 2014

AgPOL s.r.o.
 Vážený pan
Ing. Miroslav Skácel
 Jungmannova 153/12
 779 00 Olomouc

Vyjádření k sítím CZT Karviná pro akci:

VT Olše, Český Těšín km 37,622 – 38,817 – vyjádření k dokumentaci a o zakreslení stávajících sítí.

Po prostudování postoupené situace k výše uvedené akci Vám sdělujeme následující stanovisko:

Z přiložené situace vyplývá, že uvedená akce nekoliduje se žádným teplotněm zařízením ve správě Dalkia Česká republika, a.s., Region Východní Morava. Z uvedeného důvodu nemáme k předmětné akci žádné připomínky.

Toto vyjádření má platnost jeden rok ode dne vydání.

S přáním příjemného dne



Dalkia Česká republika, a.s.
 28. října 3337/7, 705 74 Ostrava
 IČ: 45193410, DIČ: CZ45193410
 Region Východní Morava
 Závod distribuce a služby
 Žitava 2077
 733 01 Karviná-Hranice


Dalkia
 Česká republika

Ing. Dalibor Šafran
 Náместek Distribuce a služeb

Dalkia Česká republika, a.s.
 Region Východní Morava
 Závod Distribuce a služby
 ul. Svobody 5
 735 06 Karviná - Doly
 Tel.: +420 596 309 050
 Fax: +420 596 309 062
 Mobil: +420 602 727 940
 E-mail: dalibor.safran@dalkia.cz
www.dalkia.cz

Držitel certifikátů: kvality dle ČSN EN ISO 9001, environmentálního řízení dle ČSN EN ISO 14001, bezpečnosti a ochrany zdraví při práci dle ČSN OHSAS 18001 a Investor in People.

Kontaktní adresa:

Dalkia Česká republika, a.s., Region Východní Morava, Svobody 5, Karviná - Doly, PSČ: 735 06, tel.: + 420 596 394 111, fax: + 420 596 394 292

Kontaktní údaje společnosti: www.dalkia.cz, Zákaznická linka: 800 800 860

Dalkia Česká republika, a.s., 28. října 3337/7, Moravská Ostrava, 702 00 Ostrava, tel.: + 420 596 609 111, fax: + 420 596 609 300

Společnost zapsaná v obchodním rejstříku vedeném Krajským soudem v Ostravě pod sp. zn. B 318, IČO: 451 93 410, DIČ: CZ45193410

Žadatel **Zájmové území** **Správce** **Další údaje**

Zájmové území leží mimo oblast působnosti správce sítě. Žádost nebude standardně vytvořena. 

Pokud přesto potřebujete vyjádření, zaškrtněte pole "Vytvořit žádost" a přejděte na další stránku.

Správce	Vytvořit žádost	Způsob podání žádosti	Připojení k síti	Žádost (*) o digitální data	Způsob převzetí vyjádření
ČEPS, a.s.	<input type="checkbox"/>	<input checked="" type="radio"/> elektronicky			<input checked="" type="radio"/> e-mailem 

(*) V rámci této žádosti lze požádat vybrané správce sítě o předání digitálních dat sítě z oblasti zájmového území.

[Předchozí strana](#)[Další strana](#)

**2. iznícké
centrum**

Tel.: +420 251 618 458

E-mail: info@mawis.eu

- Žadatel
- Zájmové území
- Správci
- Další údaje

[Předchozí strana](#)[Další strana](#)



Miroslav Ing. Skácel
AGPOL s.r.o.
Jungmannova 153/12
Olomouc

Dne: 04.11.2014

Vaše č.j.:

Sp.zn: 7546/14

Kontaktní osoba: Zuzana Bednářová

Email: zuzana.bednarova@ceproas.cz, 221/968 250

Věc: VT Olše Český Těšín, km 37,622 - 38,817 - Stavební řízení

K výše uvedené žádosti sdělujeme, že v dotčeném k. ú. Český Těšín v místě řešeném žádostí, se nenachází podzemní dálkové zařízení ani nadzemní objekty ČEPRO, a. s., ani jiné zájmy ČEPRO, a. s.

S pozdravem

ČEPRO, a. s.

Zájmové území:

POLYGON((-446640.01 -1113350.33,-446596.01 -1113496.25,-446598.33 -1113601.26,-446638.97 -1113796.04,-446681.12 -1114009.25,-446750.93 -1114257.36,-446829.08 -1114455.28,-446829.39 -1114764.78,-446712.21 -1114774.29,-446660.08 -1114438.06,-446494.16 -1113770.66,-446573.04 -1113213.43,-446640.01 -1113350.33))



ČEPRO, a. s.
Dělnická č. p. 213, č. or. 12
170 04 Praha 7
Česká republika

Tel.: +420 221 968 111
Fax: +420 221 968 300
E-mail: ceproas@ceproas.cz
<http://www.ceproas.cz>

Zapsáno v Obchodním
rejstříku vedeném
Městským soudem v Praze,
oddíl B, vložka 2341.

IČ: 60193531
DIČ: CZ60193531